

ZMĚNA č. 2 ÚPO SOKOLEČ - PRŮZKUMY A ROZBORY

ČERVENEC 2016



základní členění území

Obec Sokoleč, okres Nymburk, Středočeský kraj

požadavky na změnu funkčního využití území (plochy zemědělské)

pozemky KN č.:
391/81, 391/74, 391/73 a 391/71
(část A: foliovníky, doprovodné objekty – mobilní sociální zařízení pro zaměstnance, účelová komunikace)
422/9, 422/10, 422/11, 422/13, 422/14 a 422/15
(část B: pěstování květin, sadbové zeleniny ap.)

LIMITY VYUŽITÍ ÚZEMÍ (VYPLÝVAJÍCÍ Z PRÁVNÍCH PŘEDPISŮ A SPRÁVNÍCH ROZHODNUTÍ)

ochrana přírody a krajiny, ÚSES

nadregionální biocentrum NRBC 7 Polabský luh

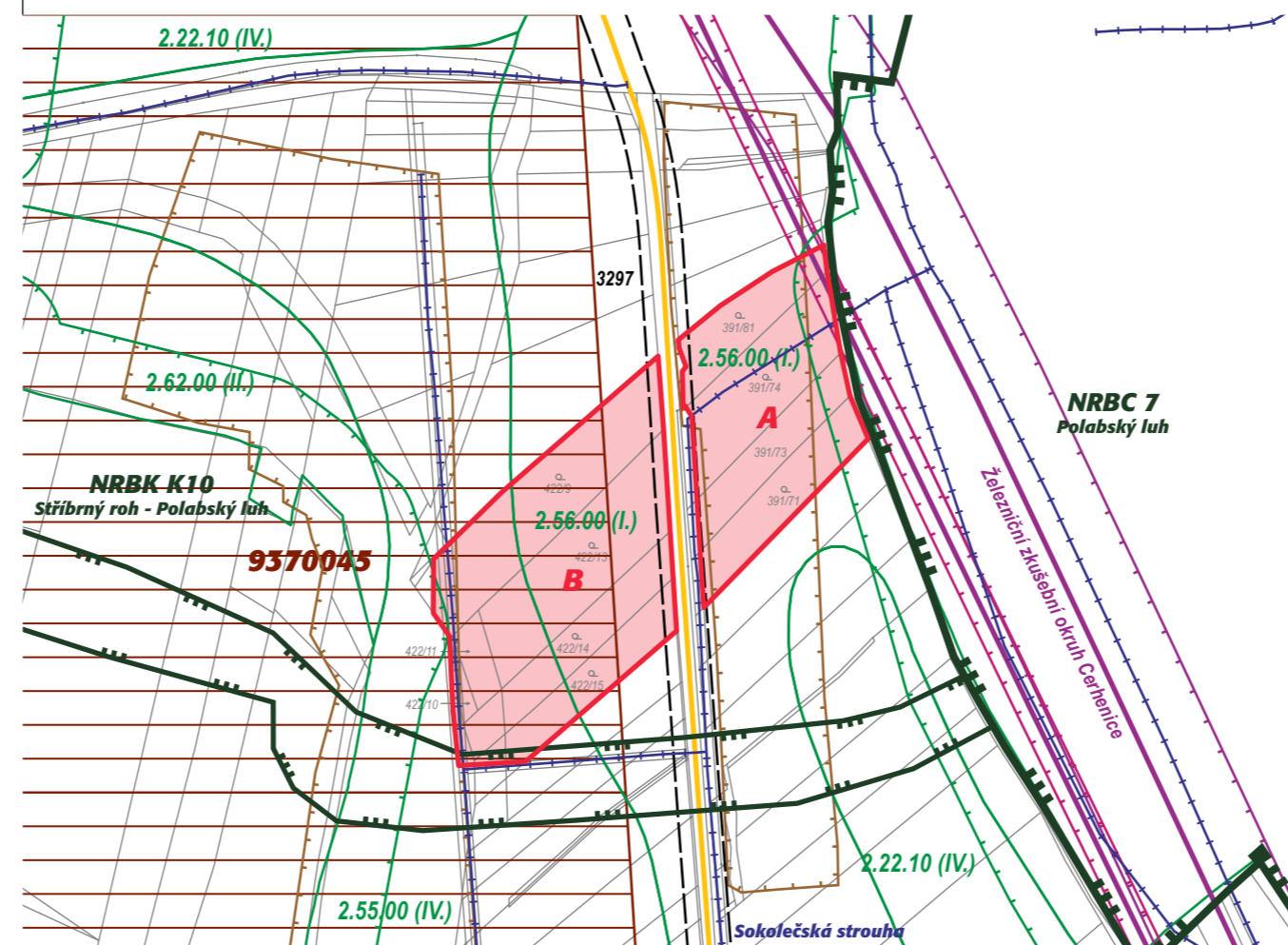
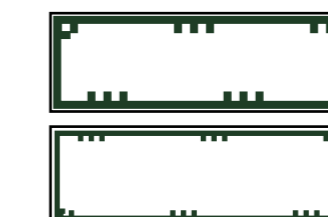
nadregionální biokoridor NRBK K10
Stříbrný roh - Polabský luh

Řešené území je součástí ochranné zóny nadregionálního biokoridoru.

Území je součástí Polabského bioregionu (1.7),
biochora: Podmáčené sníženiny na bazických zeminách (2DB).

ochrana PUPFL

hranice 50 m od okraje lesa



a) LIMITY VYUŽITÍ ÚZEMÍ (M 1: 5 000)

b) SCHEMA POŽADAVKŮ (M 1: 5 000)



ochrana podzemních a povrchových vod

vodní tok - upravený

ochrana přírodních léčivých zdrojů a léčebných lázní

Řešené území je součástí OP II. stupně přírodních léčivých zdrojů lázeňských míst Poděbrady a Sadská.

ochrana nerostných surovin

prognózní ložisko nerostných surovin (šterkopisky)

ochrana ZPF

BPEJ (třída přednosti v ochraně)

plošné meliorace

ochrana dopravní infrastruktury

železniční trať (vlečka)

OP dráhy (vlečky)

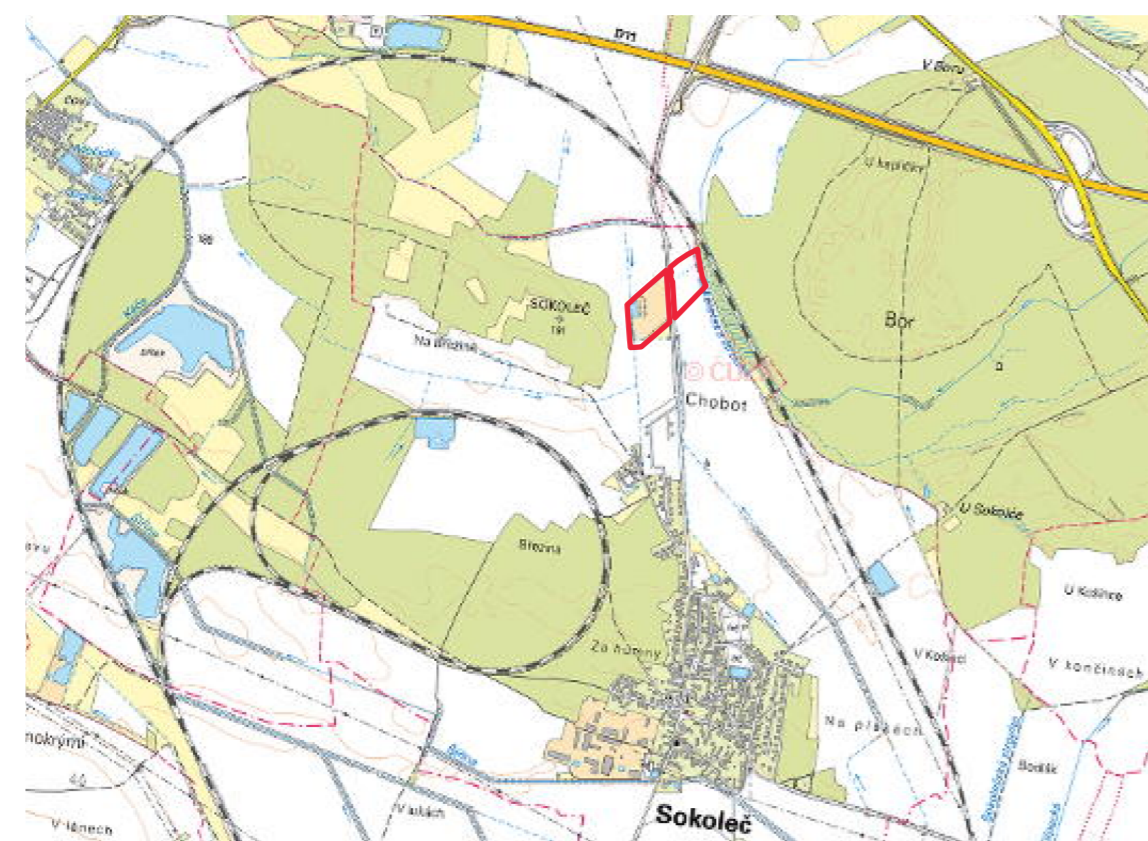
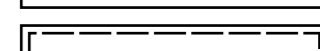

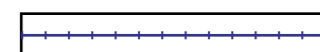
silnice III. třídy

OP silnice III. třídy

ochrana technické infrastruktury

nadzemní vedení elektro VN 22 kV

OP nadzemního vedení elektro VN



c) CELKOVÁ SITUACE

Ing. arch. Ladislav Bareš
5. května 61/1143, 140 00 Praha 4, paff@post.cz