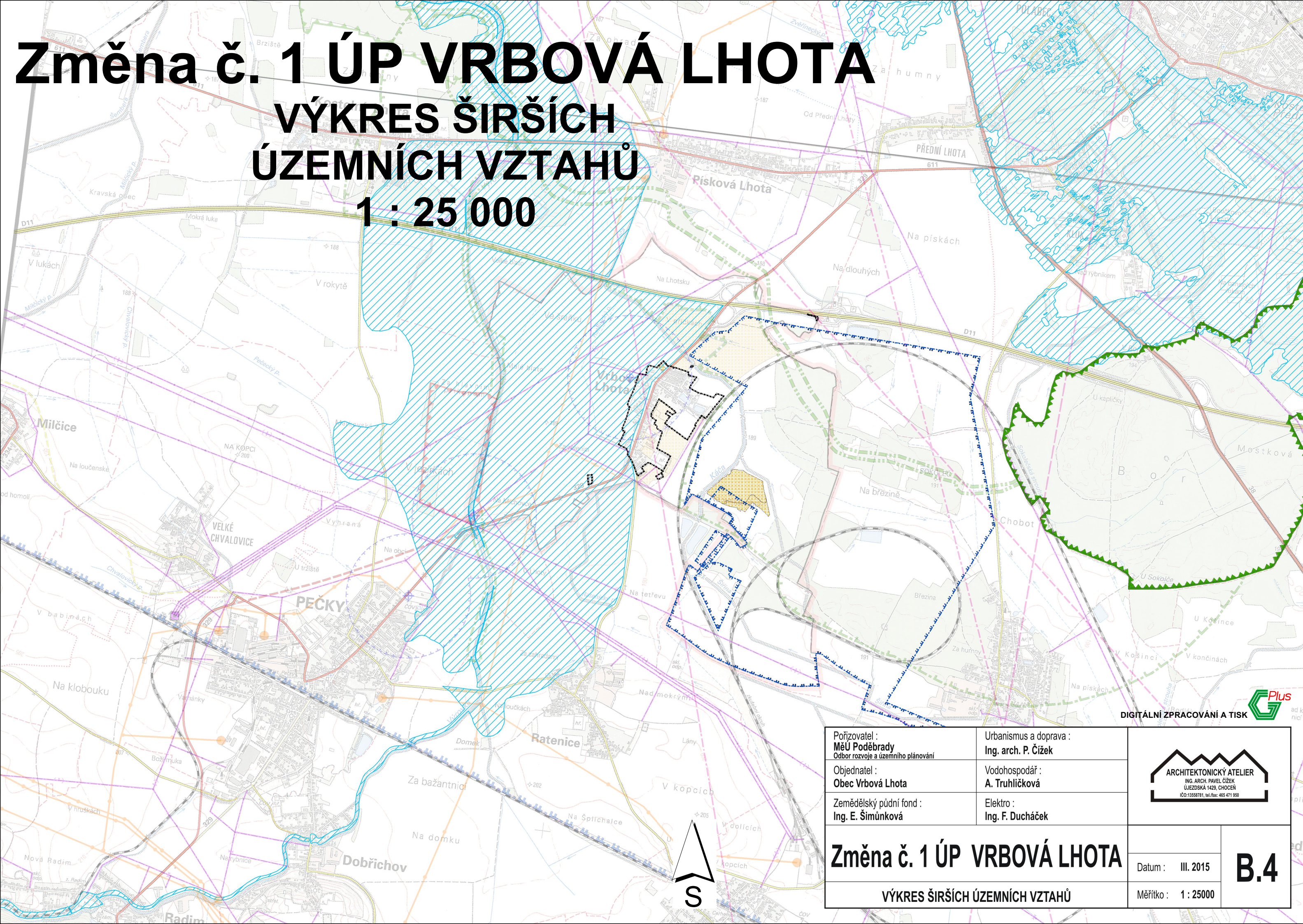



# Změna č. 1 ÚP VRBOVÁ LHOTA

## VÝKRES ŠIRŠÍCH ÚZEMNÍCH VZTAHŮ











### 1 : 25 000



DIGITÁLNÍ ZPRACOVÁNÍ A TISK 

Pořizovatel : <b>MěÚ Poděbrady</b> Odbor rozvoje a územního plánování	Urbanismus a doprava : Ing. arch. P. Čížek	 ARCHITEKTONICKÝ ATELIER ING. ARCH. PAVEL ČÍZEK ÚJEZDSKÁ 1429, CHOČEN IČO:13558781, tel./fax: 465 471 950
Objednatel : <b>Obec Vrbová Lhota</b>	Vodohospodář : A. Truhlíčková	
Zemědělský půdní fond : Ing. E. Šimůnková	Elektro : Ing. F. Ducháček	Datum : III. 2015
<b>Změna č. 1 ÚP VRBOVÁ LHOTA</b>		<b>B.4</b>
VÝKRES ŠIRŠÍCH ÚZEMNÍCH VZTAHŮ		
		Měřítko : 1 : 25000

**Legenda Změny č. 1 ÚP:**

Stav	Návrh	
		zastavěné území k 1. 3. 2015
		rozvojové plochy
		záplavové území Q100
		hranice ložiska nerostných surovin
		nadregionální biocentrum (NRBC)

