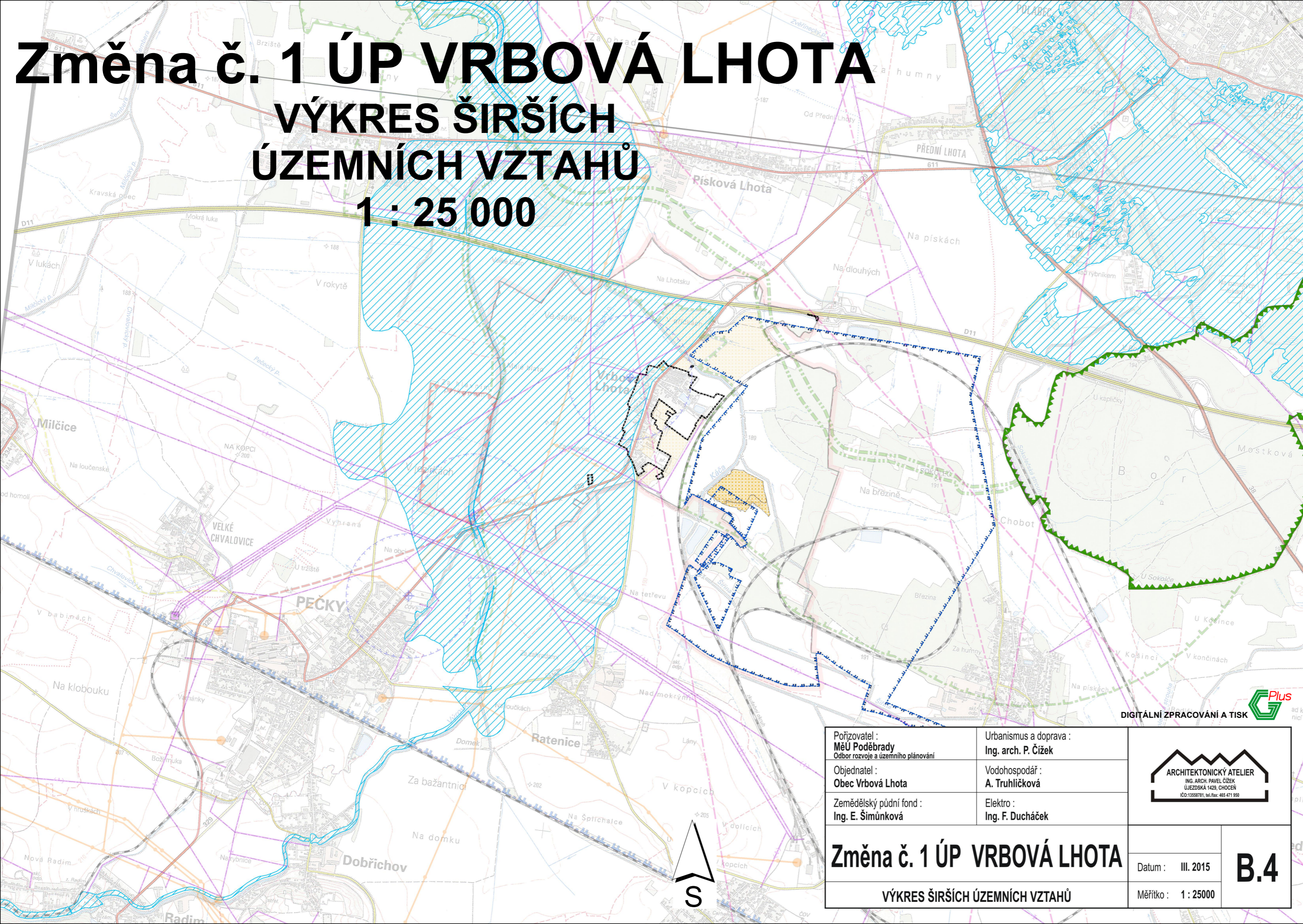


Změna č. 1 ÚP VRBOVÁ LHOTA

VÝKRES ŠIRŠÍCH ÚZEMNÍCH VZTAHŮ











1 : 25 000



DIGITÁLNÍ ZPRACOVÁNÍ A TISK 

Pořizovatel : MěÚ Poděbrady Odbor rozvoje a územního plánování	Urbanismus a doprava : Ing. arch. P. Čížek	 ARCHITEKTONICKÝ ATELIER ING. ARCH. PAVEL ČÍZEK ÚJEZDská 1429, CHOČEN IČO:13558781, tel./fax: 465 471 950
Objednatel : Obec Vrbová Lhota	Vodohospodář : A. Truhličková	
Zemědělský půdní fond : Ing. E. Šimůnková	Elektro : Ing. F. Ducháček	Datum : III. 2015
Změna č. 1 ÚP VRBOVÁ LHOTA		B.4
VÝKRES ŠIRŠÍCH ÚZEMNÍCH VZTAHŮ		
		Měřítko : 1 : 25000

Legenda Změny č. 1 ÚP:

Stav	Návrh	
		zastavěné území k 1. 3. 2015
		rozvojové plochy
		záplavové území Q100
		hranice ložiska nerostných surovin
		nadregionální biocentrum (NRBC)