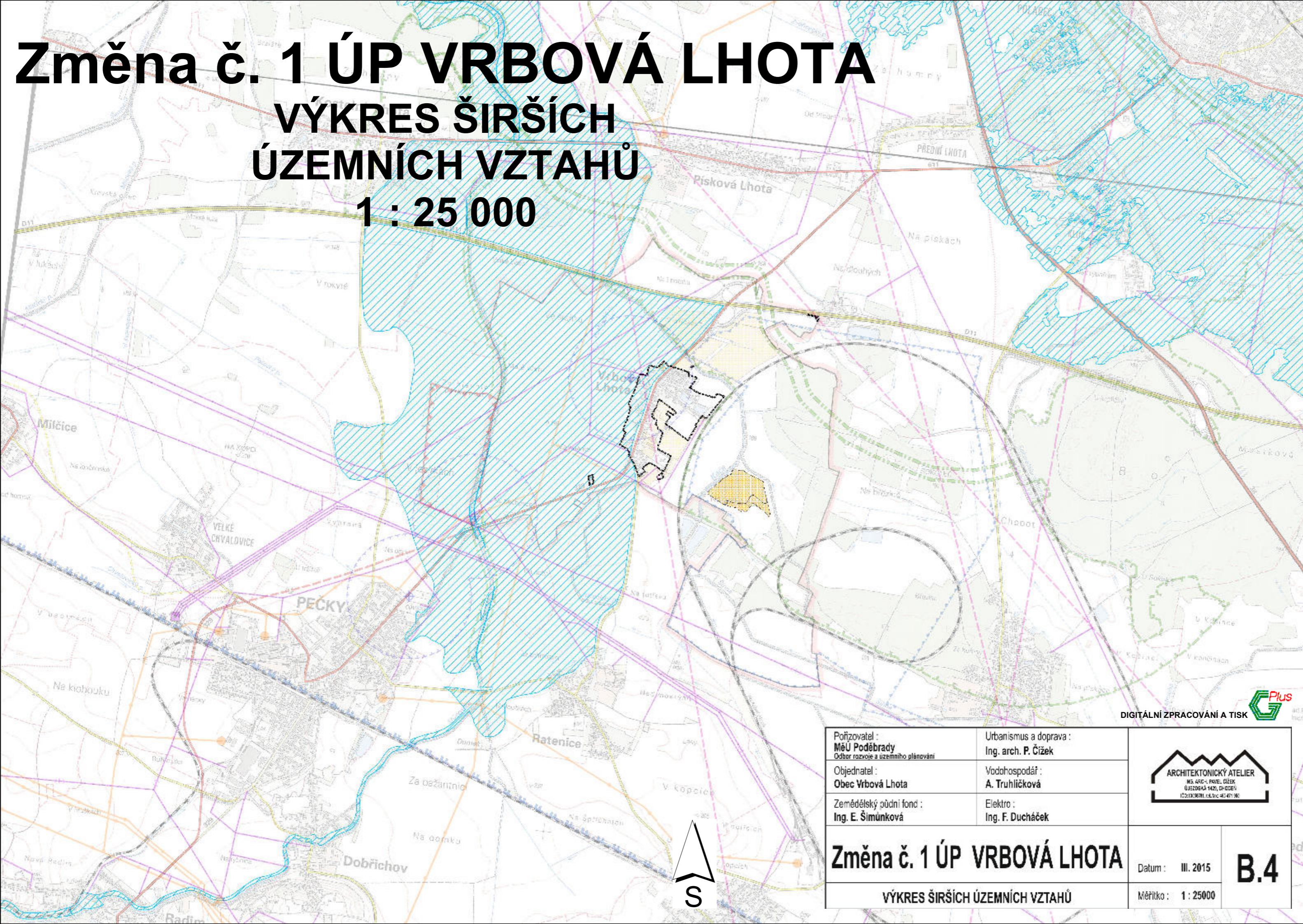


Změna č. 1 ÚP VRBOVÁ LHOTA

VÝKRES ŠIRŠÍCH ÚZEMNÍCH VZTAHŮ







1 : 25 000



DIGITÁLNÍ ZPRACOVÁNÍ A TISK 

Pořizovatel : MěÚ Poděbrady Odbor rozvoje a územního plánování	Urbanismus a doprava : Ing. arch. P. Čížek	 <p>ARCHITEKTONICKÝ ATELIER MŠ ARČ-L. PRAHE, ČZEK ÚJEZDŮVÁ 1420, 01-000EV IČO:1839701, IČÚV:46347190</p>	
Objednatel : Obec Vrbová Lhota	Vodohospodář : A. Truhlíčková		
Zemědělský půdní fond : Ing. E. Šimůnková	Elektro : Ing. F. Ducháček		
Změna č. 1 ÚP VRBOVÁ LHOTA		Datum : III. 2015	B.4
VÝKRES ŠIRŠÍCH ÚZEMNÍCH VZTAHŮ		Měřítko : 1 : 25000	

Legenda Změny č. 1 ÚP:

Stav	Návrh	
		zastavěné území k 1. 3. 2015
		rozvojové plochy
		záplavové území Q100

