




<i>správní orgán, který Změnu č. 1 Úp Vrbová Lhota vydal:</i>	<i>jméno:</i>	<i>funkce:</i>	<i>podpis:</i>	<i>razítko:</i>
zastupitelstvo obce Vrbová Lhota	Jiří Vojtěch	starosta		
<i>číslo jednací:</i>	<i>datum vydání:</i>	<i>datum nabytí účinnosti:</i>		
20/2016	16. 5. 2016	21. 6. 2016		
<i>pořizovatel:</i>	<i>jméno:</i>	<i>funkce:</i>	<i>podpis:</i>	
Městský úřad Poděbrady - úřad územního plánování	Ing. Lenka Tománková	pořizovatel Změny č. 1 Územního plánu Vrbová Lhota		Městský úřad Poděbrady Úřad územního plánování 1

- 1) Vymezení zastavěného území
- 2) Koncepte rozvoje území obce, ochrany a rozvoje jeho h
- 3) Urbanistická koncepte včetně vymezení zastavitelných p
- 4) Koncepte veřejné infrastruktury, včetně podmínek pro,
- 5) Koncepte uspořádání krajiny, včetně vymezení ploch a s
- 6) pro, sítě v jejich využití, územní systém ekologické a
- 7) koncepte krajiny, protierozní opatření, ochranu před po
- 8) řešení stávající nerovnosti a podobně,
- 9) Stanovení podmínek pro využití ploch s rozdílným
- 10) určení účelu využití (hlavní využití), pokud je n
- 11) využití, nepřijatelného využití, případně podmíněně příp
- 12) stanovení podmínek prostorového uspořádání, včetně
- 13) krajinného rázu (např. výškové regulace zástavby, intenz
- 14) Vymezení veřejně prospěšných staveb a veřejně pro
- 15) opatření k zajištění obrany a bezpečnosti státu a ploch p
- 16) k posádkám a stavbám vyhlášené
- 17) Vymezení dalších veřejně prospěšných staveb a veřej
- 18) staveb se uplatnit předkupní právo
- 19) Údaje o počtu listů územního plánu a počtu výkresů k něm
- 20) Vymezení ploch a koridorů územních rezerv a stanovení i
- 21) kritérií jejich využití, včetně podmínek pro jeho prověření,
- 22) Vymezení ploch a koridorů, ve kterých je prověření změr
- 23) územní studie podmínkou pro rozhodování, a dále stanov
- 24) podmínky územní studie, její schválení pořizovatelem a víc
- 25) studie do evidence územně plánovací činnosti.