



# ÚZEMNÍ PLÁN VRBOVÁ LHOTA

## ZÁZNAM O ÚČINNOSTI ÚZEMNÍHO PLÁNU

SPRÁVNÍ ORGÁN VYDÁVÁJÍCÍ ÚZEMNÍ PLÁN  
Zastupitelstvo obce Vrbová Lhota  
číslo usnesení: .....

Datum nabytí účinnosti poslední změny č. 3 územního plánu: .....

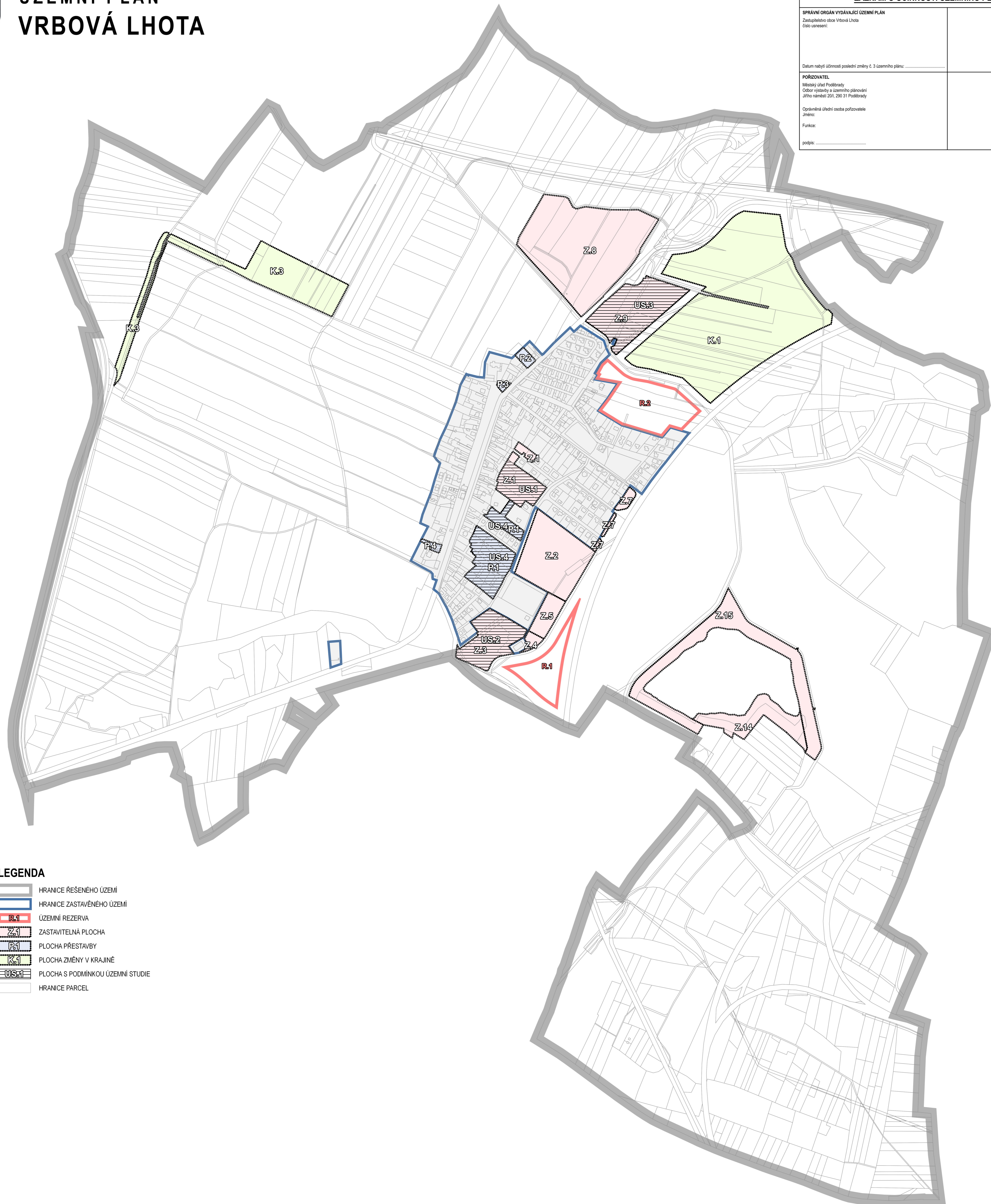
POŘIZOVATEL  
Městský úřad Pošobřady  
Odbor výstavby a územního plánování  
Jižho náměstí 201, 290 31 Pošobřady

Oprávněná úřední osoba pořizovatele  
Jméno: .....







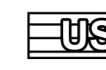

Funkce: .....

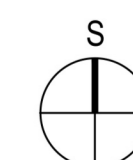
podpis: .....


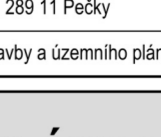
otisk úředního razítka



### LEGENDA

-  HRANICE ŘEŠENÉHO ÚZEMÍ
-  HRANICE ZASTAVĚNÉHO ÚZEMÍ
-  ÚZEMNÍ REZERVA
-  ZASTAVITELNÁ PLOCHA
-  PLOCHA PŘESTAVBY
-  PLOCHA ZMĚNY V KRAJINĚ
-  PLOCHA S PODMINKOU ÚZEMNÍ STUDIE
-  HRANICE PARCEL



<b>Atelier TESTUDO</b>			
VEDOUČÍ ARCHITEKT	Ing. arch. Martin Zecula		tel.: 725 837 519 e-mail: zecula@atelierstudio.cz
MĚSTSKÝ INŽENÝR	Ing. Michal Moucha		tel.: 723 120 216 e-mail: moucha@atelierstudio.cz
OBJEDNATEL	Obec Vrbová Lhota, Pošobřadská 25, 289 11 Píčky		
POŘIZOVATEL	Městský úřad Pošobřady, Odbor výstavby a územního plánování, Jižho náměstí 201, 290 31 Pošobřady		
NÁZEV AKCE			
<b>ÚPLNÉ ZNĚNÍ ÚZEMNÍHO PLÁNU VRBOVÁ LHOTA PO ZMĚNĚ Č. 3</b>			
NÁZEV VÝKRESU	<b>VÝKRES ZÁKLADNÍHO ČLENĚNÍ ÚZEMÍ</b>	mřížko:	č. výkresu: <b>A1</b>
číslo zakázky:	2018/09/ÚP	datum:	leden 2024