

Obec Vrbová Lhota

Poděbradská 25, 289 11 p. Pečky

IČ: 00239933

DIČ: CZ00239933

tel.: 321 785 306

e-mail: ou@vrbova-lhota.cz

Ve Vrbové Lhotě 26.4.2023


Záměr obce zřídit věcné břemeno - vodovodní přípojka

Obec Vrbová Lhota zveřejňuje ve smyslu ustanovení §39 odst. 1 zákona č. 128/2000 Sb, o obcích (obecní zřízení), ve znění pozdějších předpisů

ZÁMĚR ZŘÍDIT VĚCNÉ BŘEMENO K VYBUDOVÁNÍ VODOVODNÍ PŘÍPOJKY

Parc. č. 737/3, o výměře 483 m², vodní plocha a parc. č. 421/28, o výměře 89 m², orná půda, katastrální území Vrbová Lhota, zapsán u Katastrálního úřadu pro Středočeský kraj, katastrální pracoviště Nymburk na listu vlastnictví č. 353.

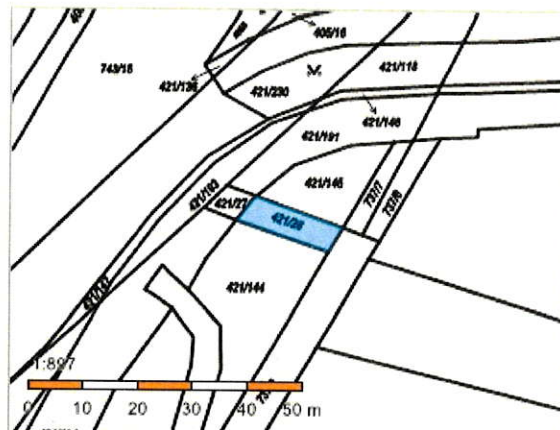
Součástí záměru je příloha s katastrální mapou s vyznačením uvedeného pozemku.

Obecní úřad Vrbová Lhota	
č. j.:	74/23
Vyvěšeno:	26.4.2023
Sňato:	
Za správnost:	

Jiří Vojtěch, starosta obce

Informace o pozemku

Parcelní číslo: [421/28](#) ↗
Obec: [Vrbová Lhota \[537977\]](#) ↗
Katastrální území: [Vrbová Lhota \[786101\]](#)
Číslo LV: [353](#)
Výměra [m²]: 89
Typ parcely: Parcela katastru nemovitostí
Mapový list: [KMD](#)
Určení výměry: Graficky nebo v digitalizované mapě
Druh pozemku: orná půda



Vlastníci, jiní oprávnění

Vlastnické právo

Podíl

Obec Vrbová Lhota, Poděbradská 25, 28911 Vrbová Lhota

Způsob ochrany nemovitosti

Název

zemědělský půdní fond

Seznam BPEJ

BPEJ Výměra

[20401](#) ↗ 89

Omezení vlastnického práva

Nejsou evidována žádná omezení.

Jiné zápisy

Typ

Změna výměr obnovou operátu

Změna číslování parcel

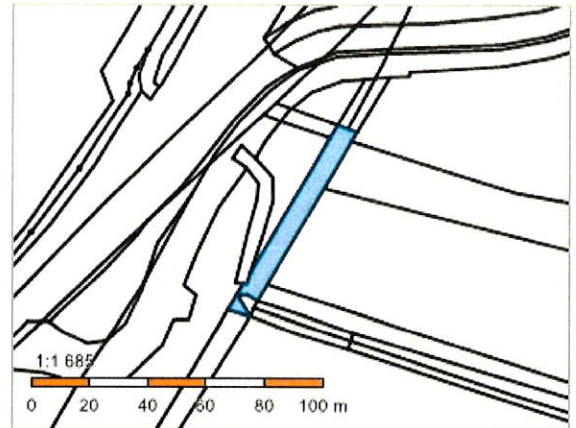
↗ Řízení, v rámci kterých byl k nemovitosti zapsán cenový údaj

Nemovitost je v územním obvodu, kde státní správu katastru nemovitostí ČR vykonává [Katastrální úřad pro Středočeský kraj, Katastrální pracoviště Nymburk](#) ↗

Zobrazené údaje mají informativní charakter. Platnost dat k 13.04.2023 09:00.

Informace o pozemku

Parcelní číslo:	737/3
Obec:	Vrbová Lhota [537977]
Katastrální území:	Vrbová Lhota [786101]
Číslo LV:	353
Výměra [m ²]:	483
Typ parcely:	Parcela katastru nemovitostí
Mapový list:	KMD
Určení výměry:	Graficky nebo v digitalizované mapě
Způsob využití:	vodní nádrž umělá
Druh pozemku:	vodní plocha



Vlastníci, jiní oprávnění

Vlastnické právo

Podíl

Obec Vrbová Lhota, Poděbradská 25, 28911 Vrbová Lhota

Způsob ochrany nemovitosti

Nejsou evidovány žádné způsoby ochrany.

Seznam BPEJ

Parcela nemá evidované BPEJ.

Omezení vlastnického práva

Nejsou evidována žádná omezení.

Jiné zápisy

Typ

Změna výměr obnovou operátu

Změna číslování parcel

Řízení, v rámci kterých byl k nemovitosti zapsán cenový údaj

Nemovitost je v územním obvodu, kde státní správu katastru nemovitostí ČR vykonává [Katastrální úřad pro Středočeský kraj, Katastrální pracoviště Nymburk](#)

Zobrazené údaje mají informativní charakter. Platnost dat k 13.04.2023 09:00.