



ÚZEMNÍ PLÁN VRBOVÁ LHOTA

ZÁZNAM O ÚČINNOSTI ÚZEMNÍHO PLÁNU

SPRÁVNÍ ORGÁN VYDÁVAJÍCÍ ZMĚNU Č. 3 ÚZEMNÍHO PLÁNU
Zastupitelstvo obce Vrbová Lhota
číslo usnesení:

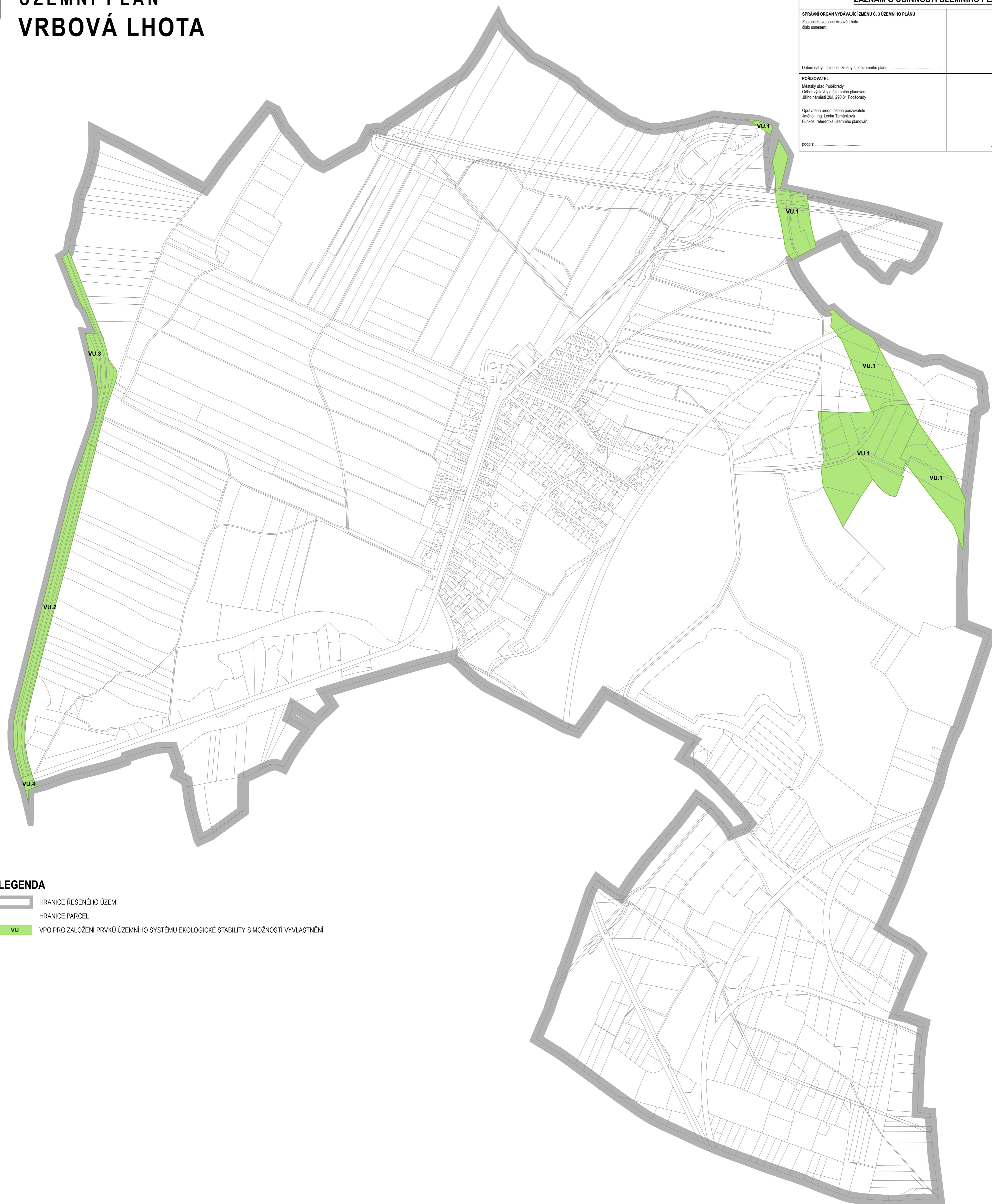
Datum nabytí účinnosti změny č. 3 územního plánu:

POŘIZOVATEL
Městský úřad Pošobřady
Odbor výstavby a územního plánování
Jižho náměstí 201, 290 31 Pošobřady




Oprávněná úřední osoba pořizovatele
Jméno: Ing. Lenka Tománková
Funkce: referentka územního plánování

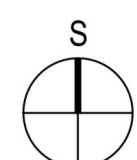
podpis:


otisk úředního razítka



LEGENDA

-  HRANICE ŘEŠENÉHO ÚZEMÍ
-  HRANICE PARCEL
-  VU PRO ZALOŽENÍ PRVKŮ ÚZEMNÍHO SYSTÉMU EKOLOGICKÉ STABILITY S MOŽNOSTÍ VYVLASTNĚNÍ



			
VEDOUČÍ ARCHITEKT	Ing. arch. Martin Zecula	tel: 725 837 519	e-mail: zecula@atelierstudio.cz
MĚSTSKÝ INŽENÝR	Ing. Michal Moucha	tel: 723 120 216	e-mail: moucha@atelierstudio.cz
OBJEDNATEL	Obec Vrbová Lhota, Pošobřadská 25, 289 11 Píchy		
POŘIZOVATEL	Městský úřad Pošobřady, Odbor výstavby a územního plánování, Jižho náměstí 201, 290 31 Pošobřady		
NÁZEV AKCE			
ZMĚNA Č.3 ÚZEMNÍHO PLÁNU VRBOVÁ LHOTA			
NÁZEV VÝKRESU	VÝKRES VEŘEJNĚ PROSPĚJNÝCH STAVEB, OPATŘENÍ A ASANACÍ	mřítko:	č. výkresu:
číslo zakázky:	2018/09/ÚP	1:5000	A3
		datum:	leden 2024