



STRATEGICKÝ PLÁN ROZVOJE



VRBOVÁ LHOTA

Abstrakt	Strategický plán představuje základní koncepční přístup k řešení rozvoje obce ve střednědobém horizontu. Dokument obsahuje definici cílového stavu obce Vrbová Lhota do roku 2030 za využití rozvojových projektů, disponibilních finančních zdrojů a harmonogramu k jejich realizaci.
Objednatel	Obec Vrbová Lhota
Zpracovatel	Centrum evropského projektování a.s.
Zodpovědná osoba za zpracovatele	Ing. Hana Žižková
Verze 1.1	
Datum	13.04.2021
Status	Finální
Zodpovědná osoba za objednatele	Jiří Vojtěch - starosta
Kontaktní osoba za objednatele	Jiří Vojtěch - starosta
Schvalovací doložka	Strategický plán rozvoje obce Vrbová Lhota schválilo v souladu s § 84, odst. 2, písm. a), zákona č. 128/2000 Sb., v platném znění zastupitelstvo obce
Datum schválení	12. dubna 2021
Číslo usnesení	Dokument byl schválen na veřejném zasedání zastupitelstva obce Vrbová Lhota dne 13.4.2021 jako usnesení č. 4
Text usnesení	Zastupitelstvo obce Vrbová Lhota schvaluje v souladu s § 84, odst. 2, písm. a), zákona č. 128/2000 Sb., v platném znění Strategický plán rozvoje obce na období 2021 – 2030.

Obsah

Úvod	1
Slovníček pojmů.....	2
Analytická část.....	4
1 Území obce.....	4
1.1 Základní charakteristika území.....	4
1.2 Správa obce	5
1.3 Historické souvislosti	6
1.4 Investiční akce a čerpání dotací	9
2 Demografická situace	10
2.1 Počet obyvatel	10
2.2 Přirozená změna a migrace obyvatelstva v obci Vrbová Lhota.....	12
2.3 Věková struktura obyvatel a obyvatelstvo podle pohlaví.....	14
2.4 Vzdělanostní struktura	16
2.5 Sociální situace – národnostní složení, obyvatelstvo dle víry, situace domácností	17
Rodina a domácnost.....	18
Sociálně znevýhodněné skupiny obyvatel.....	18
3 Bydlení, bytový fond, bytová výstavba	20
4 Ekonomika.....	23
4.1 Ekonomické subjekty v obci a pracovní uplatnění.....	23
4.2 Ekonomická aktivita obyvatel obce	24
4.3 Veřejná ekonomika – Finanční zdraví obce.....	27
4.4 Brownfields a rozvojové plochy	28
5 Občanská vybavenost, služby a bezpečnost.....	29
5.1 Školství a vzdělávání	29

5.2	Zdravotnictví a sociální péče	30
5.3	Další služby a občanská vybavenost	30
5.4	Bezpečnost, požární bezpečnost a protipovodňová ochrana	32
6	Infrastruktura	36
6.1	Dopravní infrastruktura	36
	Hromadná doprava	36
	Silniční doprava	38
	Cyklodoprava a pěší doprava	39
6.2	Technická infrastruktura	39
	Vodovod	40
	Kanalizace	40
	Elektorozvody	41
	Plynofikace	41
	Zásobování teplem	41
	Veřejné osvětlení	42
	Chodníky	42
	Telefon, internet, rozhlas a televize	42
7	Životní prostředí	43
7.1	Geomorfologie	43
7.2	Podnebí a ovzduší	44
7.3	Voda	46
7.4	Půda	48
7.5	Nerostná ložiska a poddolovaná území	52
7.6	Příroda a chráněná území	52
7.7	Druhy pozemků	54

7.8	Nakládání s odpady	55
7.9	Obnovitelné zdroje energie	57
8	Zemědělství	58
9	Kultura, sport a tradice	60
9.1	Spolkový život a tradice	60
	Spolkový život a volný čas	60
	Tradice, kulturní, společenské a sportovní akce	61
9.2	Kulturní památky, pamětihodnosti a významné osobnosti	61
	Pamětihodnosti	61
	Významné osobnosti	62
10	Cestovní ruch	63
	Infrastruktura cestovního ruchu	63
	Ubytování a stravování	63
	Atraktivita obce	63
10.1	Cykloturistika, pěší turistika	65
	Koupání a vodní sporty	66
	Hipoturistika a agroturistika	66
10.2	Obecní informační a orientační systém	66
11	Východiska pro návrhovou část	68
11.1	SWOT analýza	68
B	Návrhová část	73
1	Strategická vize	73
2	Klíčové oblasti a komplexní strategický cíl	74
3	Prioritní osy rozvoje a strategické cíle	75
4	Realizační část priorit a strategických cílů	75

4.1	Priorita 1 – Infrastruktura v obci – technická a dopravní	75
4.2	Priorita 2 – Kultura, sport, tradice	77
4.3	Priorita 3 - Veřejná prostranství, životní prostředí	78
4.4	Priorita 4 – Občanská vybavenost – sociální služby, vzdělávání	79
4.5	Cestovní ruch – cykloturistika, pěší turistika	80
5	Harmonogram realizace opatření.....	81
6	Vazba na strategické dokumenty (národní, regionální a místní)	82
7	Podpora realizace programu	89
7.1	Způsob zajištění, řízení, organizace naplňování	89
7.2	Identifikace finančních zdrojů pro realizaci programu.....	89
7.3	Postup sledování a vyhodnocování realizace SRP – monitoring strategie	90
7.4	Způsob aktualizace Strategie	90
8	Seznam obrázků.....	92
9	Seznam tabulek	92
10	Seznam grafů	93

Úvod

Obce jsou základními jednotkami územní samosprávy v České republice. Zákon obce vymezuje třemi základními principy, tedy územním, občanským a právním. Smíšený model veřejné správy, který je v České republice využíván, v praxi znamená, že na úrovni obcí je vykonávána jak státní moc v přenesené působnosti, tak také samospráva.

Na základě samostatné působnosti každá obec v České republice disponuje vlastním majetkem, vystupuje v právních vztazích svým jménem a nese veškerou odpovědnost, která z těchto vztahů vyplývá. Dále v rámci své samostatné působnosti mají obce napomáhat implementaci regionální politiky, zejména pak vytvářením podmínek pro hospodářský, sociální a kulturní rozvoj svého obvodu. Tuto povinnost obcím v České republice ukládá zákon č. 128/2000 Sb., o obcích.

Rozvoj a prosperita každé obce se odvíjí především od toho, zda a jak je místní zastupitelstvo schopno analyzovat problémy a rozhodovat s uvážením všech rizik v dlouhodobém časovém horizontu. Tyto činnosti mohou být usnadněny využitím koncepčních dokumentů, jakým je strategický plán rozvoje obce, který v delším časovém horizontu vytyčuje základní rozvojovou strategii dané obce. Důvodem zpracování strategického plánu je především ekonomický zájem obce – přiblíží možnosti získávání dotací nejrůznějšího druhu a lépe diferencuje rozpočtové možnosti obce.

Sekundárním přínosem rozvojového plánu je pak důkladná analýza stavu, utřídění priorit a návrhy řešení, což v uceleném pohledu vytvoří jasný koncepční materiál do budoucnosti. Naplnění stanovených rozvojových koncepcí předpokládá efektivní využívání finančních prostředků, jimiž daná obec disponuje.

Předkládaná analýza obce Vrbová Lhota je analytickým dokumentem, jehož cílem je identifikovat hlavní problémy/bariéry socioekonomického rozvoje obce, stejně jako definovat, v čem spočívá její rozvojový potenciál (silné stránky). Analýza je jedním ze vstupních dokumentů pro definování prioritních oblastí Strategického plánu rozvoje obce Vrbová Lhota klade si za cíl předložit souhrnný profil obce, zejména analýzu vybraných klíčových oblastí.

Základními zdroji informací pro zpracování analýzy byly zejména podklady a údaje Českého statistického úřadu, Ministerstva práce a sociálních věcí ČR, Krajského úřadu Středočeského kraje, ale i řady dalších institucí.

Záměrem bylo shromáždit vždy co nejaktuálnější informace k dané problematice, ne vždy však tyto informace byly k dispozici. Celkové posouzení získaných údajů však umožňuje vytvořit si základní představu o povaze území obce a o jejích přednostech a slabínách. Na základě této analýzy a ve spolupráci se zastupitelstvem obce byly následně definovány prioritní oblasti, na které se zaměří vytvořený Strategický plán rozvoje obce Vrbová Lhota.

Slovníček pojmů

Strategický plán rozvoje je koncepční dokument obsahující základní orientaci dlouhodobého rozvoje regionu.

SWOT analýza vystihuje vnitřní silné a slabé stránky regionu a vnější příležitosti a hrozby, ovlivňující rozvoj regionu v dlouhodobém horizontu.

Vize stručně popisuje ideální situaci cílového stavu v dlouhodobém horizontu.

Prioritní oblast představuje klíčovou oblast, kterou je potřeba řešit, aby došlo k naplnění vize a globálního cíle. Je vymezena vnitřně propojeným systémem cílů a opatření, jejichž řešení vede k naplnění vize.

Prioritní cíl vychází z globálního cíle a popisuje žádoucí stav, kterého je třeba dosáhnout v dané prioritní oblasti. Představuje základní směry rozvoje prioritní oblasti.

Opatření představují konkrétní úkoly/činnosti, které je třeba v krátkodobém horizontu uskutečnit, aby bylo dosaženo vytyčených cílů.



Analytická část

Analytická část

1 Území obce

1.1 Základní charakteristika území

Vrbová Lhota je obec v okrese Nymburk ležící 6 km jihozápadně od Poděbrad.

Obec se nachází v úrodné polabské nížině cca dva kilometry severovýchodně od města Pečky, necelých 50 km východně od Prahy u dálnice D11.

V obci žije 529 obyvatel a její katastrální území má rozlohu 604 hektarů. Obec je součástí Mikroregionu Podlipansko a dobrovolného svazku obcí Pečecký region.

Severovýchodně od Vrbové Lhoty je přibližně 6 km vzdálené město Poděbrady, kde je pro Vrbovou Lhotu pověřený obecní úřad, finanční úřad a matrika. Příslušný katastrální úřad je v Nymburce.

U obce se nachází železniční zkušební okruh Výzkumného ústavu železničního.

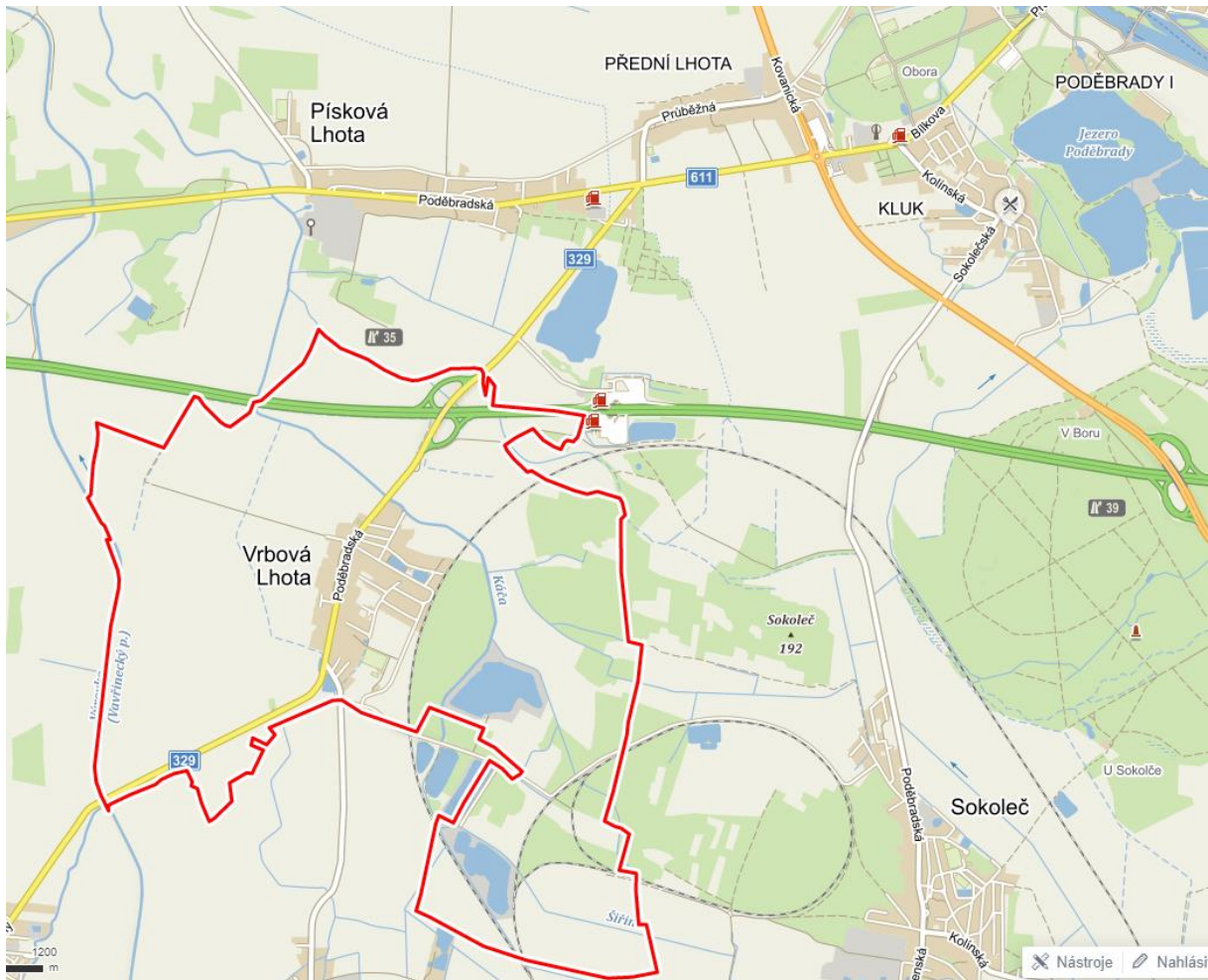
Nadmořská výška obce je 188 m.n.m. Obec leží v území, které je rovinaté s velkým podílem orné půdy. Zástavba je převážně rozptýlená vesnická s minimální průmyslovou výrobou, službami a občanskou vybaveností.

Tabulka 1 - Základní údaje o obci Vrbové Lhota

Ukazatel	stav k 1.1.2020
Počet obyvatel k 1.1.2020	529
Rozloha	6,03 km ²
Katastrální území	<i>Vrbová Lhota</i>
Nadmořská výška	188 m n. m.
PSČ	289 11
Počet částí obce	1
Počet k. ú.	1
Okres (LAU 1)	Nymburk (CZ0208)
Kraj (NUTS 3)	Středočeský (CZ020)
Zeměpisné souřadnice	50°6'43" s. š., 15°3'46" v. d.
Obec s rozšířenou působností	Poděbrady
Pověřený obecní úřad	Poděbrady
Pracoviště finančního úřadu	Poděbrady
Katastrální pracoviště	Nymburk
Matriční úřad	Poděbrady
Katastrální plocha (ha)	604,40
Počet katastrů	.
Počet částí obce	1
Nadmořská výška (m nad mořem)	188
První písemná zpráva (rok)	1502

Zdroj: ČSÚ, Základní údaje o území, vlastní zpracování

Obrázek 1 - Mapa katastrálního území obce Vrbová Lhota



1.2 Správa obce

Nejvyšším orgánem obce je pětičlenné zastupitelstvo obce. Rozhoduje ve věcech náležejících do samostatné působnosti obce. Funkční období zastupitelstva obce je čtyřleté. Iniciativními a kontrolními orgány zřizovanými zastupitelstvem jsou výbory, a to finanční a kontrolní. Obec je navenek zastupována starostou, který také dle § 99 odst. 2 zákona o obcích vykonává funkci rady obce. Výkonným orgánem obce je obecní úřad. Je tvořen starostou, místostarostou a zaměstnanci. Starosta stojí v jeho čele a je nadřazen všem zaměstnancům obecního úřadu. Starostu v době nepřítomnosti zastupuje místostarosta. Obecní úřad není dělen na odbory. Iniciativními a poradními orgány starosty jsou komise.

Dalšími orgány obce jsou Kontrolní výbor (3 členný) a Finanční výbor (3 členný).

Všichni členové zastupitelstva včetně starosty jsou neuvolnění.

Obec je zřizovatelem Základní a mateřské školy Vrbové Lhota. V obci funguje místní knihovna, Sportovní klub Vrbová Lhota 98, Myslivecké sdružení Vrbová Lhota a Kulturní spolek Vrba.

Vzájemnou dohodou obcí bylo v roce 2000 založeno sdružení obcí "Pečecký region", na jehož základě byl o rok později, v roce 2001 v souladu se zákonem č. 128/2000 Sb. ustanoven "**Dobrovolný svazek obcí Pečecký region**", který má v současné době 25 členských obcí.

Sídlem mikroregionu rozkládajícího se v Polabí východně od Prahy, jsou Pečky. Příznivé podmínky k tomu vytvořila jejich výhodná poloha v centru regionu a snadná dostupnost ze všech obcí regionu. Nejvyšším orgánem svazku obcí je shromáždění starostů. Statutárním orgánem je předseda svazku a dva místopředsedové. Svazek obcí se rozkládá z větší části na území bývalého kolínského a z menší části na území nymburského okresu. Veřejnou správou přísluší svazek obcí do Středočeského kraje.


Dále je obec i členem **Místní akční skupiny (MAS) Podlipansko, z.s.**, se sídlem v Pečkách, která byla založena v roce 2006.

Symboly obce

Symboly obce, tj. znak a prapor byly obci Vrbová Lhota přiděleny na základě rozhodnutí předsedy Poslanecké sněmovny pana Lubomíra Zaorálka ze dne 6.6.2003. Navrhl v dubnu 2002 arch. Zdeněk Linhart z Vrchlabí (Arting).

V modrém štítě stříbrná zvonice se zavřenými dveřmi, se zlatým zvonem a červenou stanovou střechou s křížkem, nad ní dvě zlaté vrby.

Modrý list s bílou zvonící se zavřenými hnědými dveřmi, se žlutým zvonem a červenou stanovou střechou s křížkem mezi dvěma žlutými vrbami v horní polovině listu, poměr šířky k délce listu je 2:3.



Hlavním strategickým rozvojovým dokumentem obce je **Územní plán obce**. Obec Vrbová Lhota má platný územní plán vydaný zastupitelstvem dne s účinností od 1. 3. 2011. Změna č. 1 ÚP Vrbová Lhota byla vydána dne 16. 5. 2016 s účinností od 21. 6. 2016. Druhá změna byla schválena zastupitelstvem dne 27.11.2017.

1.3 Historické souvislosti

(Kapitola převzata z webových stránek obce)

Kompletní zaznamenanou historii obce lze najít v kronice obce Vrbová Lhota, která je k nahlédnutí na obecním úřadě a v elektronické podobě na stránkách obce.

Vrbová Lhota je obec s rozsáhlými historickými kořeny. První písemná zmínka o obci pochází z roku 1502, kdy se ve starých archívních listinách objevila příjemná zmínka a to, že se do Lhoty zvané Vrbové bude dováženo městské pivo poděbradské, což bylo později roku 1547 opět potvrzeno

Jméno Lhota vzniklo ze staročeského "lhota, lhóta", což znamená polehčení, osvobození nebo svoboda. Toto jméno dostávaly obce a osady zakládané na lesní půdě, kde byli poddaní, resp. osadníci, osvobození do jisté lhůty, t. j. na přesně stanovený počet let ode všech platů ze práci s

vykácením lesa a obděláním půdy. Říkalo se o nich, že jsou na lhotě. Pro jejich velký počet bylo třeba je rozlišovat, a to například přidáním jména jejich rychtáře nebo prvního hospodáře, stávalo se, že se tento přívlástek často měnil, podle stáří, okolí či přírodních podmínek. Ne všechny lhoty vznikaly na vykloučeném lese - mohlo to být i na močálisti, blatech nebo jiné neúrodné půdě, která měla být obdělána.

Lhoty vznikaly od XIII. století, kdy začaly být děleny statky a na lhuť propůjčovány osadníkům. Další velká vlna vzniku Lhot přišla po konsolidaci poměrů v Čechách po husitských válkách, kdy opět docházelo k přerozdělení četných panství a do této doby nutně musíme klást i vznik Lhoty Vrbové.

Místní krajina byla na jednu stranu nepříznivá a na jednu stranu bohatá. Byla založena při cestě dvořadová obec, která podle množství vrb a snad i místa založení dostala název Lhotta Wrbova.

Jak jsme se již dozvěděli, první zmínky o Vrbové Lhotě pocházejí z počátku XVI. století, když už ve Vrbové Lhotě musel existovat šenk, do kterého se podle "rajonizace" rozvozu piva dováželo městské pivo z Poděbrad. Vedle městského piva se v Poděbradech vařilo i pivo zámecké. O kvalitě piv není z tohoto času zmínky.

Ale nejen šenk. Z roku 1553 udává poděbradský urbář ve Vrbové Lhotě dva tkalce a mlít chodili osadníci do Sadské nebo Poděbrad a snad i do Peček, kde tehdy stály dva mlýny a ze Lhoty to bylo nejbližší, i když polemi a blaty. Další zmínky se týkají především soudních sporů a některých přílišných "veselostí" obyvatel obce, což však na druhé straně ukazuje na obec ne právě chudou. Tak například z roku 1563 je v knihách záznam, že "Jíra Žíla z Vrbové Lhoty a Říha Vlk z Popovic hráli v Nymburce karty o veliké peníze, malvazím se zpili a asvadu ztropili". Za to si poseděli ve vězení v poděbradském zámku a jen závazek 50 - ti grošů způsobil, že "propuštění jsou". Dále roku 1565 svědčí Petr, rychtář vrbovolhotecký, že "Dorota Karešová, šenkérka z Nymburka ve vsi vzala máslo, vejce a plachtu a její muž pak kosu u pastušny a v noci (nočně) ušli". Ale bohatství se někdy nerozumným hospodařením obrátilo a tak roku 1594 bylo vdově Marjáně Žílové ve Lhotě Vrbové oznámeno, že "peněz neskládá, že ze statku vyprodati se poroučí".

Velký spor o pivo svedli vrbovolhotečtí v letech 1613 - 1615. Přes nařízení z roku 1547, které jim určovalo brát jen městské pivo, vzali pro obec Jiřík Žíla a Václav Rada pivo zámecké poděbradské, a proto oba šenkéři byli žalováni poděbradskými měšťany k hejtmanovi. Ale hejtman nevyslyšel žalob měšťanů a navíc jim zapověděl rozvážet pivo na venkov. Tato příhoda nám charakterizuje i dobrotu piva. Ale poděbradští měšťané však nesložili ruce v klín a proti rozhodnutí hejtmanovu se odvolali a po několika letech soudů byl výrok hejtmana zrušen a roku 1616 byly městskému pivovaru poděbradskému přiděleny krčmy v jednadvaceti obcích a mezi jiným i ve Vrbové Lhotě. A tak přišla Lhota zřejmě o dobré pivo.

Konec dobrým časům přinesla třicetiletá válka. Napřed zpuštěná vojska císařská, pak švédská a saská řadí v kraji a zřejmě se nevyhnula ani Vrbové Lhotě, protože od roku 1616 není o obci ani jediná zmínka stejně jako o obcích okolních. Kraj trpěl a zřejmě trpěl i za násilné rekatolizace po upevnění habsburského panství v našich zemích, a tak další zmínka je až z roku 1676, kdy vrbovolhotecký rychtář, strážce pořádku, "sám se zapomněl v krčmě Jiřího Zídka a dorážel na šenkéře nožem, že ho ten z čar nařkl". A to bylo v tehdejších dobách dosti zlé. Spisy však nepraví, jak byl spor rozhodnut.

Velmi zajímavé jsou rovněž zápisy o vrbovolhoteckém rybníku. K rozsáhlému zakládání rybníků na poděbradském panství dochází okolo poloviny XVI. století. Z té doby lze také vysledovat založení rybníku na blatech u Vrbové Lhoty jihovýchodním směrem od obce zvaný Březenský, zřejmě podle březových lesů, které se nacházely mezi Vrbovou Lhotou a Pečkami. Do rybníka byla vedena voda z řeky Výrovky a byl osazen 70 kopami rybí násady. Nepatřil mezi velké rybníky, spíše do kategorie

středních. Kanál, který vedl vodu z Výrovky, napájel i rybník Poborský (také 70 kop násad) u Sokolče a rybník Tlamku u Kluku (50 kop násad). Rybník přečkal zpustošení kraje za třicetileté války, protože v poděbradském urbusu z roku 1651 se vyskytuje další zmínka o tomto rybníku (zde je uváděn v souvislosti s březovým lesem, který patřil pod poděbradské panství). S rozšiřováním ploch orné půdy koncem 17. a začátkem 18. století rybník nejspíše zanikl, protože na Wielandově mapě Českého Království z roku 1726 už zaznamenán není (mapa se zmiňuje pouze o rybnících Podborský a Tlamka).

Nábožensky náležela obec ke Kostelní Lhotě, kam odváděla i desátky. Do Bílé Hory to byla výrazně utrakvistická farnost, z roku 1534 je uváděn kněz Mikuláš, po jehož smrti byl majetek farnosti rozkraden poděbradským panstvem, takže nový kněz, který farnost obdržel, chodil žebrotou. Po bělohorské bitvě začalo i zde silné pokatolčování. Násilnou protireformaci zde prováděl komisař Don Martin de Huerta a jezuité. Mělo to za následek, že lid z panství houfně utíkal, přispělo k tomu i vydrancování císařskými vojsky v r. 1620 a Sasy a Švédy v letech 1630 - 1631 a 1634. V roce 1625 je do Sadské dosazen jako farář Václav Kapihorský a také se stará o administrativu farnosti Kostelní Lhoty. Ale už za necelý rok konstatuje ve svém hlášení, že "katolická protireformace v této farnosti nezapustila kořeny". Roku 1636 přichází na farnost Tomáš Juricius z Moravy a ani on zde neměl takové úspěchy, jaké očekávalo cizácké panstvo. Zejména v krajních obcích jako byla právě Vrbová Lhota. V lidu však stále dřímalo vědomí národního náboženství a vědomí svobody, což se projevilo o selském povstání roku 1775, kde byl za místního náčelníka povstání považován Jiří Jiroušek, rychtář z Kostelní Lhoty. Povstání urychlilo vydání tolerančního patentu Josefa II. z roku 1781 a později i zrušení nevolnictví. A lidé se hlásí k povoleným vírám. Napřed nesměle, později však nekatolickou víru vyznává až jedna třetina obyvatelstva. Údaj z roku 1905 říká, že z 477 obyvatel Vrbové Lhoty je evangelického vyznání 119 lidí.

Roku 1900 měla Vrbová Lhota 82 domů, 477 obyvatel, z toho 239 mužů a 238 žen a počet obyvatel na 1 km² byl 79,2. Výměru katastrálního území obce převážně tvořila pole (434 ha) a louky (50 ha) a pastviny (85 ha). 4 ha připadaly na zahrady, 1 ha na borový les, 6 ha byla zastavěná plocha a 19 ha byly cesty. Celková pozemková daň činila 3712 korun. Z celkové výměry bylo 164 ha obecních, 425 ha soukromých a 11 ha patřilo velkostatku. Z plodiny byla nejvíce pěstována cukrovka, a to na 24 % ploch a její výnosy se pohybovaly okolo 250 q/ha. Následoval ječmen (23,6 % - 17,5 q/ha), pšenice (12,8 % - 17,4 q/ha), oves (10,3 % - 13 q/ha), brambory (7,5 % - 184,2 q/ha), jetel na píci (6,7 % - 29,8 q/ha) a žito (6,6 % - 17,4 q/ha). Podél silnic byly pěstovány švestky a štěpy, často ve velmi ubohém stavu, polní cesty nebyly osazovány stromy. Zemědělský spolek ve Vrbové Lhotě měl vlastní mlátičku.

Jak bylo uvedeno, lesy v okolí Vrbové Lhoty jižně od obce byly březové. Po spotřebování březového dřeva byly plochy osazovány borovicí černou a daly tak vzniknout dnešním lesům mezi Vrbovou Lhotou a Sokolčem a mezi Vrbovou Lhotou a Pískovou Lhotou. Přispělo k tomu samozřejmě i nařízení z roku 1890, kdy měly být pískové holiny osazovány borovými lesy. V nedaleké Sokolči byla v XVI. století zřízena sokolna a na polnostech byly uměle pěstováni bažanti, zajáci a koroptve. Se Sokolčem a Pískovou Lhotou měla Vrbová Lhota na počátku století společnou i sušárnu na čekanku, která vznikla péčí rolnického družstva.

K rozvoji obce přispěla i stavba silnice poděbradsko - turnovské z Peček, přes Vrbovou Lhotu, Poděbrady, kde se spojovala s náchodskou (dnes hradeckou) silnicí a pokračovala přes Nové Mlýny, Dymokury, Kopidlno a Jičín do Turnova. Roku 1877 byla vystavěna silnice na Ratenice a Pečky. Roku 1895 bylo dokonce plánováno vlakové spojení mezi Pečkami, Poděbrady, Městcem Králové a dále

pak na Hořice, Dvůr Králové a Úpici do Hronova. Vrbová Lhota měla být první zastávkou po Pečkách. Ke stavbě trati však nedošlo, i když postupem času se ukazuje, že tento plán měl spoustu předností.

Policejně spadala Vrbová Lhota pod c. k. hejtmanství v Poděbradech, Poděbradský soudní okres, obvod Pečky, kde působili 1 strážmistr a dva závodčí. Také zdravotnický spadala obec pod Pečky. Velmi brzy došlo k založení hasičského spolku. Byl čtvrtý na Poděbradsku po Poděbradech, Pečkách a Křečkově a už sedmý rok po jeho založení se zde uskutečnilo první cvičení hasičské župy "Jiří" (v roce 1890). V roce 1900 měla Vrbová Lhota sbor deseti dobrovolných hasičů.

Tehdy se začíná psát nová historie obce zachycená v obecních kronikách a mnohdy ještě pamatovaná pamětníky. Začaly se hledat počátky obce Vrbová Lhota a nejen počátky písemné. Rozsáhlá archeologická činnost v okolí ukázala, že oblast mezi Radimí, Pečkami, Vrbovou Lhotou, Sokolčem a dále pokračující na Poděbrady představovala místa starých osídlení, jejichž počátky je nutno hledat minimálně v mladší době kamenné, o čemž svědčí množství kamenných nástrojů zde nalezených. V okolí obce se nacházejí i jednotlivé nálezy z doby římské i pozdějšího slovanského osídlení. A ať se předchůdce Vrbové Lhoty jmenoval jakkoliv, je zřejmé, že člověk na této úrodné půdě žil přes změny panstva, přes války, přes dlouhá staletí dodnes.

1.4 Investiční akce a čerpání dotací

Obec má zkušenosti s čerpáním dotací a realizací celé řady investičních projektů, které i sama spolufinancuje.

S dotační podporou byly realizovány tyto projekty:

Tabulka 2 - Realizované projekty obce s dotační podporou za posledních 10 let

Projekt	Celkové náklady v mil. Kč Kč	Dotace v mil. Kč	Termín realizace	Poskytovatel
Výstavba kanalizace v obci Vrbová Lhota	22	14	2005	SFŽP
Výstavba dětského hřiště	0,6	0,3	2008	MMR
Zateplení budovy Základní a mateřské školy Vrbová Lhota	3	1,8	2012	SFŽP
Chodníky v ulici Poděbradská - I. Etapa	2,2	1,4	2013	SDFI
Snížení imisní zátěže v obci Vrbová Lhota - pořízení zametacího stroje	2,2	1,98	2014	SFŽP
Chodníky v ulici Poděbradská - II.etapa	4,8	3,8	2015	SDFI
Pořízení svozového vozidla pro separaci odpadu	2,4	2,1	2015	SFŽP
Oprava vozovky ulice Na Kovárně	0,5	0,427	2015	MMR
Zateplení obecního úřadu	2,6	2,2	2015	SFŽP
Výstavba vodovodu v obci Vrbová Lhota	35	20	2020-2021	SFŽP
Akce realizované svépomocí z vlastních zdrojů obce				
Kanalizační přípojka pro fotbalové hřiště				
Výstavba kabin na fotbalovém hřišti				

Zdroj: Informace od starosty obce

Území obce – závěry analýzy	
<p><u>Silné stránky</u></p> <ul style="list-style-type: none"> + geografická poloha v příznivé dostupnosti od větších měst umožňuje obyvatelům dojíždět za prací a vybaveností více směry + skvělá dopravní dostupnost daná lokalizací poblíž dálnice D11 + bohatá historie obce + aktivní zastupitelstvo obce + zkušenosti s čerpáním dotací + obec investuje do rozvoje z vlastních prostředků + existence spolků + členství v DSO Pečecký region a MAS Podlipansko z.s. 	<p><u>Slabé stránky</u></p> <ul style="list-style-type: none"> - Mimo železniční trať (v obci není zastávka)

2 Demografická situace

2.1 Počet obyvatel

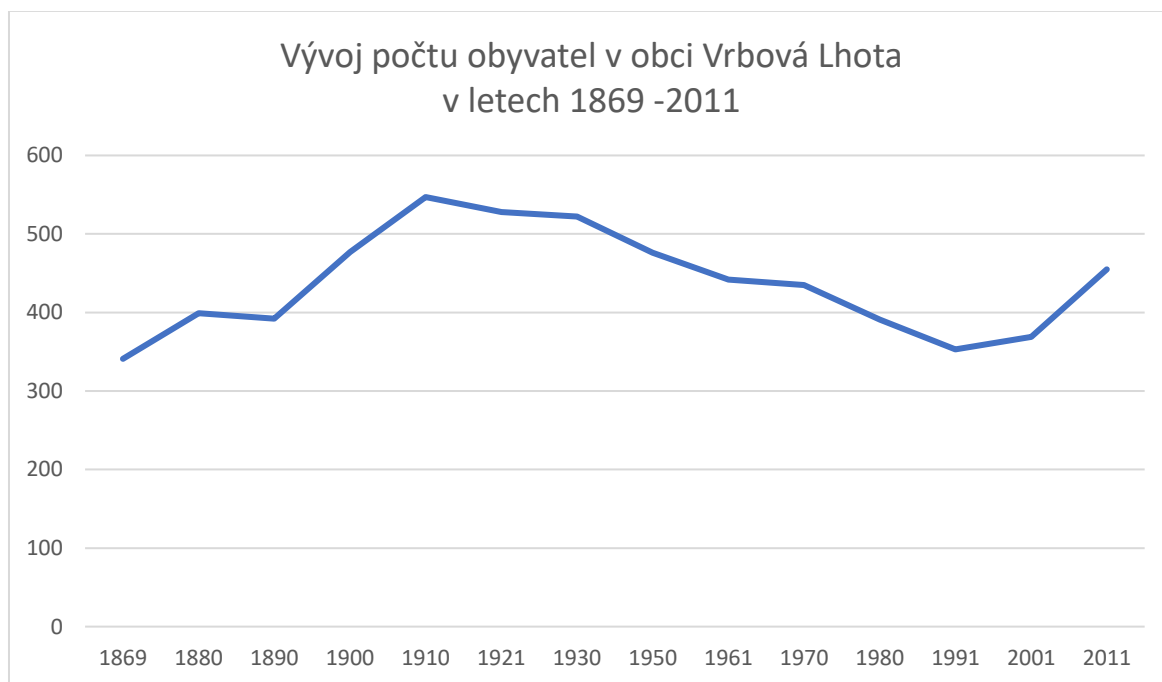
Celkový počet obyvatel v obci Vrbová Lhota je dle údajů statistického úřadu k 1.1.2020 celkem 529. Z toho většinu tvoří muži (277). Ženy jsou zastoupeny méně (252).

Vývoj počtu obyvatel za posledních 10 let má pozitivní trend.

Od roku 1869, od kdy máme k dispozici statistické údaje, se však počet obyvatel zásadně změnil.

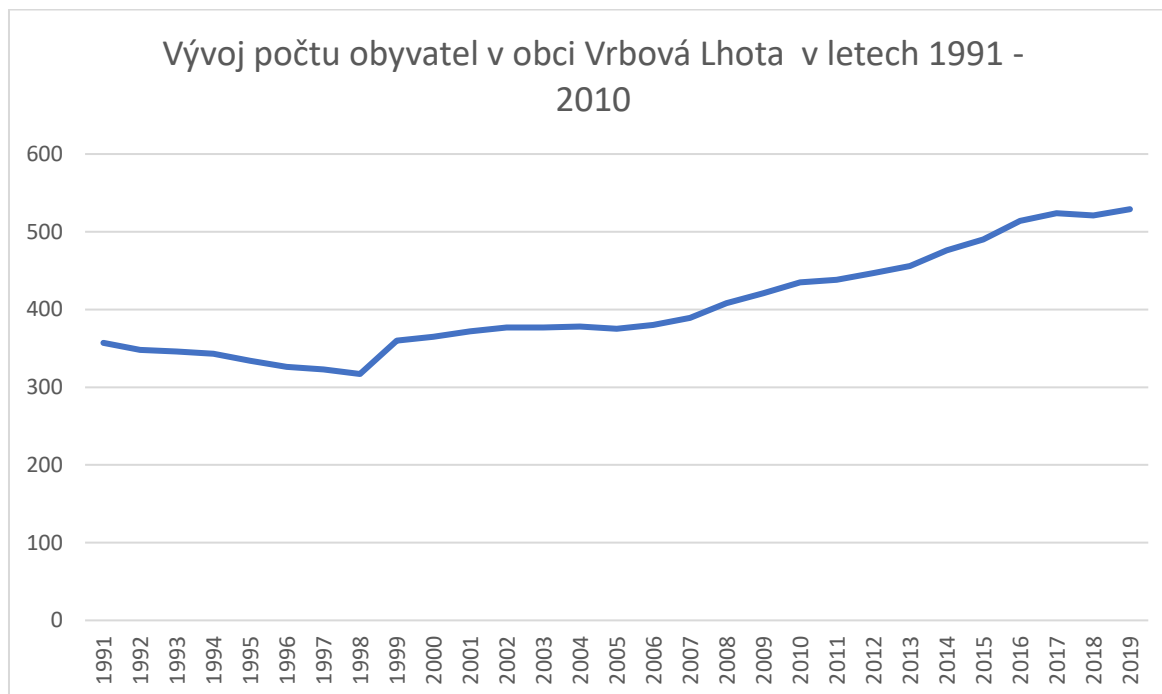
Nejvíce obyvatel žilo v obci na začátku 20. století. Od té doby docházelo k úbytku obyvatelstva až do roku 1991. Pokles počtu obyvatel byl poměrně strmý zejména v letech 1970-1991. Poté se začal úbytek obyvatelstva zastavovat. V prvním desetiletí nového tisíciletí začal trend poměrně stabilního růstu počtu obyvatel obce.

Graf 1 - Vývoj počtu obyvatel obce Vrbová Lhota v letech 1869 - 2011



Zdroj: www.czso.cz, vlastní zpracování

Graf 2 - Vývoj počtu obyvatel obce Vrbová Lhota v letech 1991 - 2019



Zdroj: www.czso.cz, vlastní zpracování

2.2 Přirozená měna a migrace obyvatelstva v obci Vrbová Lhota

Průměrně se v letech 2010 – 2019 v Obci Vrbová Lhota narodilo 5 dětí ročně. Výkyvy v jednotlivých letech jsou docela výrazné od 2 dětí v roce 2010 až po 11 dětí v roce 2015. Počet zemřelých činil průměrně 4/rok. **Přirozený přírůstek za posledních deset let je mírně pozitivní – přibylo 12 obyvatel.**

V rámci migrace je situace v obci stabilní – každý rok počet přistěhovalých výrazně převyšuje počet těch, kteří se z obce vystěhovali. Za období posledních deseti let se průměrně ročně přistěhovalo cca 22 nových občanů a vystěhovalo cca 11. **Saldo migrace je tedy kladné a díky migraci v obci za deset posledních let přibylo 106 osob.**

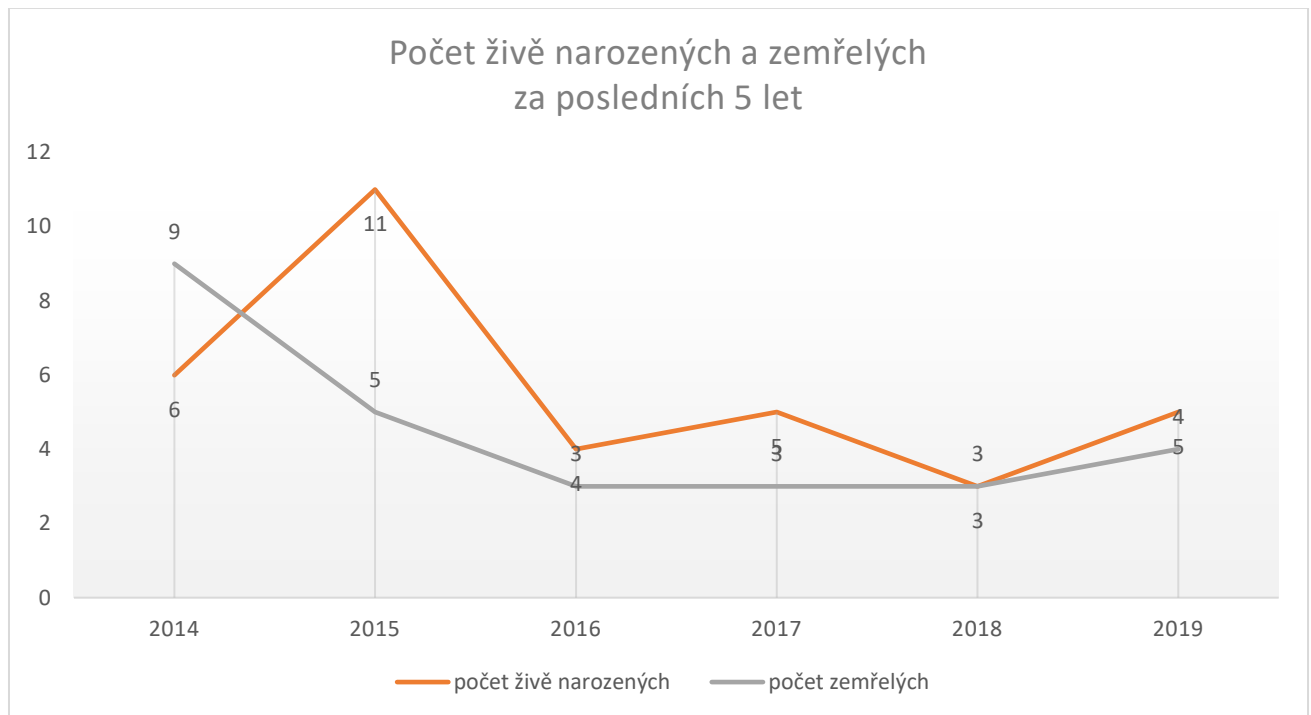
Celkový přírůstek obyvatel obce je ovlivněn více migrací než přirozenou měnou obyvatelstva. Do záporných čísel se celkový přírůstek obyvatel za sledované období dostal pouze jednou, a to v roce 2018. V ostatních sledovaných letech byl celkový přírůstek kladný, tzn., že počet obyvatel obce stoupal. **Ve sledovaném období přibylo v obci 118 nových obyvatel.**

Tabulka 3 - Přirozená měna obyvatelstva a migrace v obci Vrbová Lhota

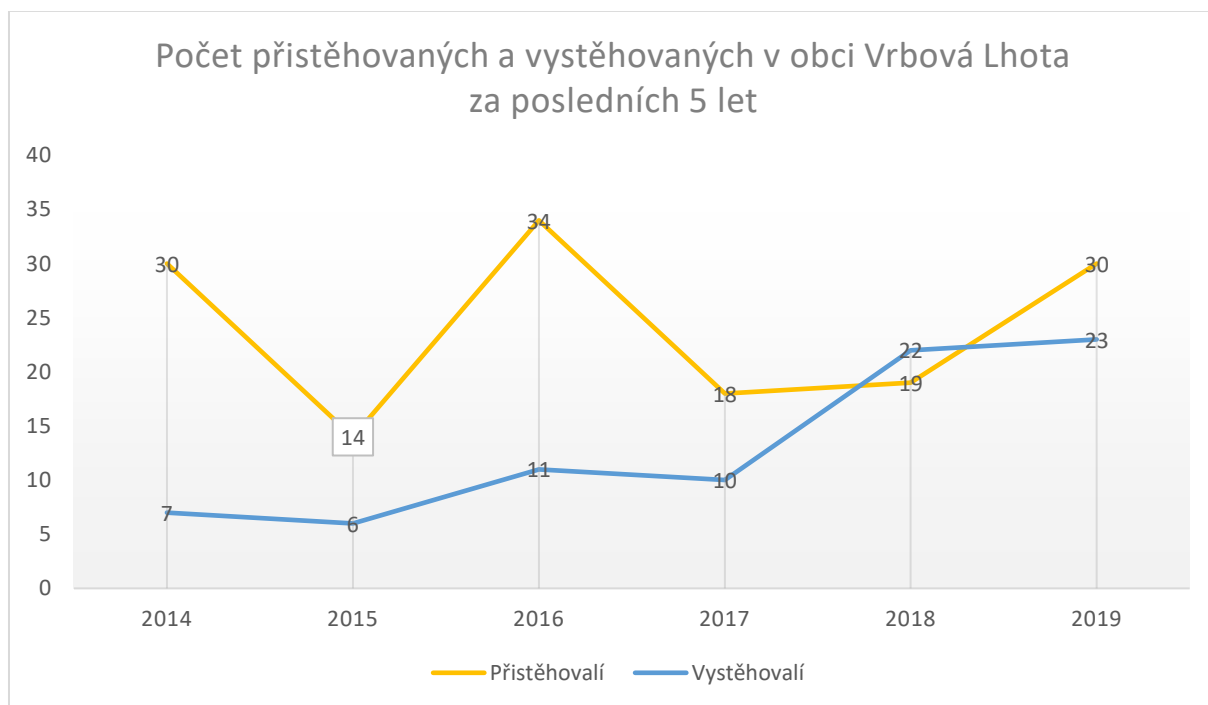
Rok	Stav 1.1.	Narození	Zemřelí	Přistěhovalí	Vystěhovalí	Přírůstek přirozený	Přírůstek migrační	Přírůstek celkový	Stav 31.12.
2014	456	6	9	30	7	-3	23	20	476
2015	476	11	5	14	6	6	8	14	490
2016	490	4	3	34	11	1	23	24	514
2017	514	5	3	18	10	2	8	10	524
2018	524	3	3	19	22	0	-3	-3	521
2019	521	5	4	30	23	1	7	8	529
		34	27	145	79	7	66	73	53

Zdroj: CSÚ a vlastní zpracování

Graf 3 - Počet živě narozených a zemřelých v obci Vrbová Lhota za posledních 5 let



Graf 4 - Počet přistěhovaných a vystěhovaných v obci Vrbová Lhota za posledních 5 let



2.3 Věková struktura obyvatel a obyvatelstvo podle pohlaví

Tabulka 4 - Průměrný věk obyvatel obce Vrbová Lhota a vývoj počtu obyvatel podle pohlaví a věkových skupin

		2014	2015	2016	2017	2018	2019
Počet obyvatel celkem		476	490	514	524	521	529
v tom	muži	245	253	270	279	274	277
podle pohlaví	ženy	231	237	244	245	247	252
v tom	0-14	84	92	97	104	103	102
ve věku (let)	15-64	326	334	347	349	343	349
	65 a více	66	64	70	71	75	78
Průměrný věk		38,5	38,3	38,4	38,4	38,7	39

Zdroj: ČSÚ a vlastní zpracování

I když se rodí celkově více mužů než žen, mužů se v celkové populaci obvykle vyskytuje méně. Nižší počet mužů je daný tím, že se dožívají nižšího věku než ženy.

Obec Vrbová Lhota je v tomto výjimkou, protože v obci je vyšší počet mužů, než žen.

Průměrný věk žen v obci Vrbová Lhota je vyšší než průměrný věk mužů, což je obvyklé.

Tabulka 5 - Vývoj podílů věkových skupin v letech 2014-2019 v obci Vrbová Lhota

Podíl obyvatel		2014	2015	2016	2017	2018	2019
věk	0-14	17,65%	18,78%	18,87%	19,85%	19,77%	19,28%
	15-64	68,49%	68,16%	67,51%	66,60%	65,83%	65,97%
	65 a více	13,87%	13,06%	13,62%	13,55%	14,40%	14,74%

Zdroj: ČSÚ, Vlastní zpracování

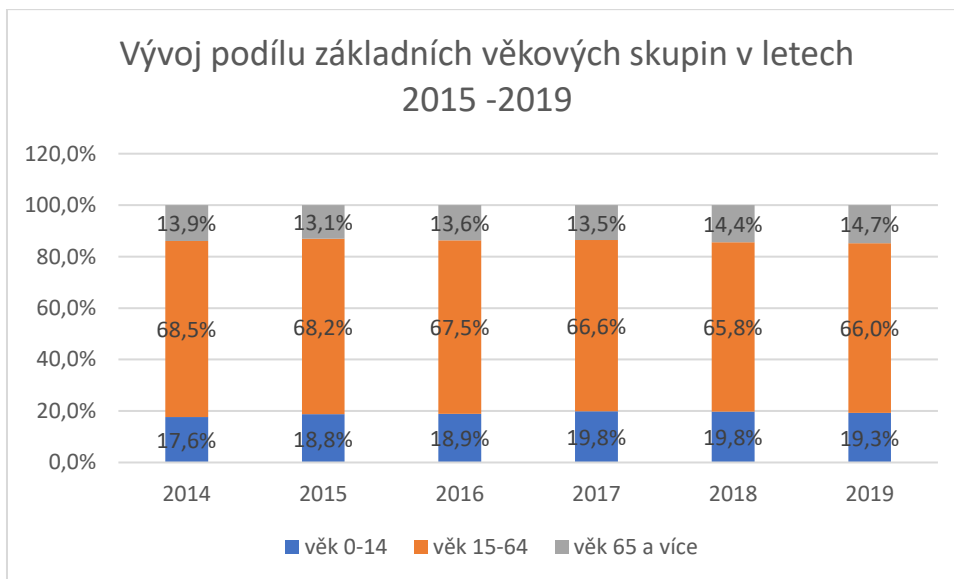
Podíl nejmladší věkové skupiny obyvatel (0–14 let) na celkovém počtu obyvatel za posledních 6 let mírně stoupá. V roce 2014 bylo v obci necelých 18% obyvatelstva tvořeno dětmi ve věku do 15ti let a v roce 2019 to bylo skoro 20%.

Podíl produktivního obyvatelstva (15 – 64 let) má ve sledovaných letech mírně klesající trend.

Podíl občanů starších 65 let je stabilní a pohybuje se kolem 14%.

Vývoj průměrného věku obyvatel má jen mírně negativní trend.

Graf 5 - Vývoj podílů základních věkových skupin v obci Vrbová Lhota (2014-2019)



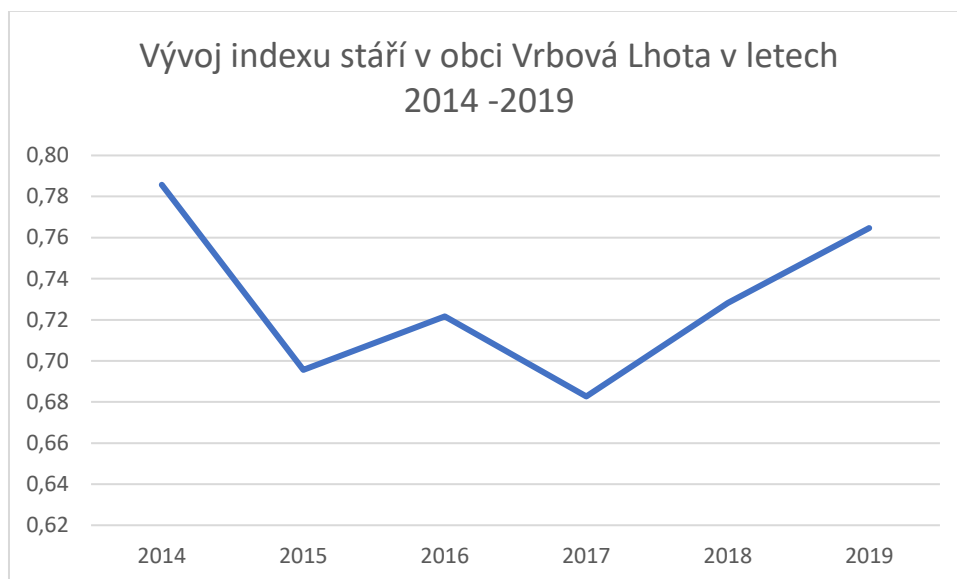
Zdroj: ČSÚ a vlastní zpracování

Index stáří je velmi často používanou charakteristikou věkové struktury obyvatelstva, která vypovídá o stárnutí populace. Vyjadřuje, kolik obyvatel ze starších věkových skupin připadá na sto dětí. Konkrétně v tomto případě, kolik obyvatel ve věku 65 a více let připadá na 100 dětí do 15 let věku.

$$\text{Index stáří} = \frac{\text{počet obyvatel ve věku 65 a více let}}{\text{počet obyvatel ve věku 0 - 14 let}} \times 100$$

Je-li výsledná velikost indexu nižší než sto, je podíl sledované dětské složky obyvatel vyšší než podíl starších osob, a naopak převyšuje-li výsledná hodnota indexu sto, je počet osob ve věku nad 65 let vyšší než počet dětí v populaci.

Graf 6 - Vývoj indexu stáří v obci Vrbová Lhota v letech 2014-2019



Zdroj: ČSÚ a vlastní zpracování

V roce 2011, kdy proběhlo SLDB, bylo v obci 33 dětí ve věku 0-4 roky, 26 dětí ve věku 5 – 9 let, 19 dětí ve věku 10- 14 let a 24 dospívajících ve věku 15 – 19 let.

V obci Vrbová Lhota má od roku 2017 index stáří stoupající - tj. negativní trend.

2.4 Vzdělanostní struktura

Vzdělanostní struktura obyvatel obce Vrbová Lhota podle SLDB 2011 (aktuálnější údaje nejsou k dispozici) byla takováto:

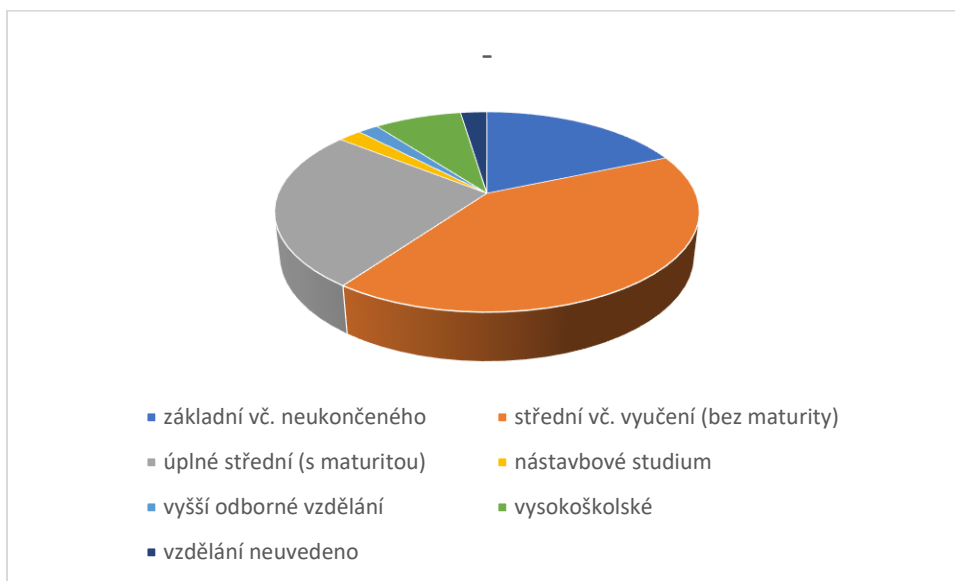
Tabulka 6 - Struktura obyvatelstva dle nevyššího dosaženého vzdělání

		celkem	muži	ženy
Obyvatelstvo ve věku 15 a více let		100%	100%	100%
z toho podle stupně vzdělání	bez vzdělání	-	-	-
	základní vč. neukončeného	18,57%	14,95%	22,40%
	střední vč. vyučení (bez maturity)	41,38%	47,94%	34,43%
	úplné střední (s maturitou)	25,73%	24,74%	26,78%
	nástavbové studium	2,12%	3,61%	0,55%
	vyšší odborné vzdělání	1,86%	0,52%	3,28%
	vysokoškolské	7,96%	6,19%	9,84%
vzdělání neuvedeno	2,39%	2,06%	2,73%	

Zdroj: ČSÚ a vlastní zpracování

Z celkového počtu obyvatel ve věku 15 a více let mají nejvyšší podíl obyvatelé se středním vzděláním bez maturity (tj. vyučení). Jejich podíl je necelých 42%. Následují obyvatelé se středoškolským vzděláním (s maturitou) jejichž podíl je téměř 26% (25,8%). Poměrně vysoký podíl tvoří i obyvatelé jen se základním vzděláním téměř 19%. Obyvatelstvo s nástavbovým studiem, vyšším odborným a vysokoškolským vzděláním tvoří necelých 12%.

Graf 7 - Podíly obyvatelstva dle nevyššího ukončeného vzdělání (SLDB 2011) v obci Vrbová Lhota



Zdroj: ČSÚ a vlastní zpracování

Ve srovnání s celorepublikovým stavem nevyššího dosaženého vzdělání vykazují občané Vrbové Lhoty mírně nižší vzdělání než obyvatelé celé ČR. Nejsou to však rozdíly nikterak propastné. Skupina bez vzdělání se základním vzděláním je v celorepublikovém měřítku marginální, stejně jako ve Vrbové Lhotě. Větší podíl, než je v celé ČR vykazuje Vrbová Lhota ve skupině středoškoláků (o cca 6%) a mírně nižší ve skupině vysokoškolsky vzdělaných osob (o cca 5,5%).

2.5 Sociální situace – národnostní složení, obyvatelstvo dle víry, situace domácností

Národnostní složení obyvatelstva obce Vrbová Lhota (data převzata ze SLDB 2011 – aktuálnější nejsou k dispozici) je následující:

Tabulka 7 - Národnostní složení obyvatelstva v obci Vrbová Lhota (SLDB 2011)

		celkem	muži	ženy
Obyvatelstvo celkem		455	237	218
z toho národnost	česká	354	182	172
	slovenská	1	0	1
	ukrajinská	3	1	2
	neuvedeno	91	51	40

Zdroj: ČSÚ a vlastní zpracování

Převážná část obyvatel deklarovala českou národnost (poměrně velká část obyvatel však národnost ve SLDB neuvedla). Dále je zastoupena pouze národnost ukrajinská (3 osoby) a slovenská (1 osoba).

Náboženská struktura

Při porovnání náboženské víry (dle SLDB 2011 – aktuálnější data nejsou k dispozici), je převážná část obyvatelstva bez náboženského vyznání (tj. nehlásí se k žádné náboženské víře) a to 51%. Věřících je cca 12%. Celkem 55 % věřících se hlásí k církvi římskokatolické.

Tabulka 8 - Obyvatelstvo obce Vrbová Lhota dle náboženské víry (SLDB 2011)

		Celkem	muži	ženy
Obyvatelstvo celkem		455	237	218
Věřící - nehlásící se k žádné církvi ani náboženské společnosti		11	6	5
Věřící - hlásící se k církvi, náboženské společnosti		44	18	26
z toho	Církev římskokatolická	22	8	14
	Církev československá husitská	1	-	1
	Českobratrská církev evangelická	13	7	6
	Náboženská společnost Svědkové Jehovovi	-	-	-
	Pravoslavná církev v českých zemích	-	-	-
Bez náboženské víry		230	123	107
Neuvedeno		170	90	80

Zdroj: ČSÚ a vlastní zpracování

Rodina a domácnost

Na území obce bylo k datu posledního SLDB (tj. 26. 3. 2011 – aktuálnější data nejsou k dispozici) celkem 177 hospodařících domácností. Z toho bylo 122 domácností tvořených 1 rodinou. Manželské páry tvořily 102 těchto domácností (úplné rodiny bez i se závislými dětmi).

Tabulka 9 - Hospodařící domácnosti v obci Vrbová Lhota (SLDB 2011)

Hospodařící domácnosti celkem				177
v tom	tvořené jednou rodinou			122
	v tom	úplné	bez závislých dětí	48
			se závislými dětmi	54
	neúplné	bez závislých dětí	13	
		se závislými dětmi	7	
	tvořené 2 a více rodinami			2
	domácnosti jednotlivců			47
vícečlenné nerodinné domácnosti			6	

Zdroj: ČSÚ a vlastní zpracování

Sociálně znevýhodněné skupiny obyvatel

Chudoba a sociální vyloučení představuje jeden z klíčových aktuálních problémů, před kterým stojí současná česká společnost. Za sociálně slabé obyvatele lze považovat např. ty, kteří nedisponují dostatečným příjmem peněz, což může vést k půjčkám, postupnému zadlužování a následně k

exekuci. Za sociálně znevýhodněné skupiny obyvatel lze pak pokládat např. osoby s tělesným či duševním postižením, osamělé rodiče s dětmi, osoby bez příštřeší, osoby znevýhodněné z jazykových či rasových důvodů apod. Sociálně slabá rodina je často ta, která potřebuje pomoc okolí. Nejčastěji v podobě sociálních dávek nebo služeb, poradenství v oblasti péče o děti či jinou pomoc při zvládnání náročné situace. Ohrožení příjmovou chudobou se týká 9,6 % Čechů. Vyplývá to z výsledků pravidelného šetření o příjmech a životních podmínkách domácností z r. 2018 (nejaktuálnější data). Česká republika se však v současnosti přesto řadí k evropským zemím s vůbec nejnižším podílem takto ohrožených osob. Průměrný čistý příjem na osobu v domácnosti za rok 2017 činil 182,4 tisíc korun, o 10 tisíc korun více než tomu bylo o rok dříve. Většina domácností vychází se svými příjmy docela snadno nebo jen s menšími obtížemi. Přestože průměrná mzda narůstá (v 1. pololetí r. 2020 dosáhla výše 34 200 Kč), jsou některé skupiny obyvatel ohroženy příjmovou chudobou. Pro 17,6 % obyvatel ČR znamená velký problém vyjít s měsíčním příjmem. Tuto potíž mají zejména samoživitelky s dětmi a ženy starší 65 let, které žijí samy.

Výskyt sociálně slabých či sociálně znevýhodněných obyvatel případně obyvatel ohrožených příjmovou chudobou je velmi obtížně měřitelný.

Podle posledního SLDB hospodaří na území obce 20 neúplných rodin, z toho 13 rodin se závislými dětmi. Dále zde hospodařilo 47 domácností tvořených jednotlivci.

Co se týká **rozvodovosti**, kde jsou k dispozici aktuální data k 31. 12. 2019, tak území obce je na tom v celorepublikovém srovnání hůře. K 31. 12. 2019 došlo v obci celkem ke 3 rozvodům, tj. průměrná hodnota je 6,59 rozvodu na 1000 obyvatel, zatímco celorepubliková hodnota je 2,28 rozvodu na 1000 obyvatel.

Tabulka 10 - Počty sňatků a rozvodů v obci Vrbová Lhota v letech 2015-2016

	2015	2016	2017	2018	2019
Sňatky	3	2	9	1	7
Rozvody	-	2	4	2	3

Dále lze zjistit lze např. to, která fyzická či právnická osoba v obci je v platební neschopnosti neboli v **insolvenci**. K 26.1. 2021 bylo na území obce v insolvenčním rejstříku evidováno celkem 6 osob. Z toho 4 bylo povoleno oddlužení.

Z pohledu dluhové problematiky, jsou v tabulce níže uvedeny podíly osob v exekuci v územním srovnání, a to území obce Vrbová Lhota, okresu Nymburk, Středočeského kraje a celé ČR. Procentuální vyjádření osob v exekuci je podílem počtu obyvatel v exekuci k počtu všech obyvatel starších 15 let na vybraném území. Data byla získána z aplikace Mapa exekucí (<http://mapaexekuci.cz>), jejímž provozovatelem je organizace Otevřená společnost, o.p.s..

Tabulka 11 - Územní srovnání podílu osob v exekuci (2019)

Území	2019	
	Počet osob v exekuci	Podíl osob v exekuci
Vrbová Lhota	30	7,54%
Okres Nymburk	6 446	7,99%
Středočeský kraj	86 090	7,82%
Česká republika	775 000	8,70%

Jak je z tabulky zřejmé, tak podíl osob starších 15 let v exekuci je 7,54%. Ve srovnání s okresem Nymburk, Středočeským krajem a celou Českou republikou se jedná o údaj v podstatě srovnatelný.

Sociální situace v obci stabilizovaná. Základní problematické sociální situace jsou řešeny v rámci obecního úřadu, případně sociálního odboru ORP Poděbrady.

V obci se sociálně patologické jevy vyskytují naprosto minimálně a obec je řeší ad hoc zcela nekonceptně.

Zdroj: <http://mapaexekuci.cz> a vlastní zpracování

Demografická situace – závěry analýzy	
<p><u>Silné stránky</u></p> <ul style="list-style-type: none"> + rostoucí počet obyvatel + kladný přirozený přírůstek obyvatelstva + vysoce pozitivní saldo migrace + rostoucí podíl skupiny ve věku 0-14 v populaci + stabilizovaná sociální situace v obci + nepřítomnost sociálně vyloučených lokalit 	<p><u>Slabé stránky</u></p> <ul style="list-style-type: none"> - Mírně klesající podíl skupiny obyvatel v ekonomicky aktivním věku 15-64 let - Mírně rostoucí podíl skupiny občanů ve věku 65+ v populaci - Nižší podíl vysokoškolsky vzdělaného obyvatelstva - Mírně stoupající průměrný věk obyvatelstva v obci - Stoupající trend vývoje indexu stáří

3 Bydlení, bytový fond, bytová výstavba

Vzhledem k venkovskému charakteru obce zde převládají jednoznačně rodinné domy nad bytovými domy. V roce 2011 (aktuálnější data nejsou k dispozici) bylo při SLDB sečteno celkem 190 domů, z toho bylo trvale obydlených domů 156.

Zhruba 40% domů bylo vystavěno, nebo zrekonstruováno do roku 1970. Mezi roky 1970 – 1990 byla postavena zhruba jen pětina (18,83%, 29 domů) a celkem 61 domů tj. 41 tj. 39,6% domů je poměrně nových, ty byly postaveny až mezi lety 1991 – 2011.

Tabulka 12 - Stáří domovního fondu v obci Vrbová Lhota (SLDB 2011)

		celkem	rodinné domy	bytové domy	ostatní budovy
Domy úhrnem		190	185	2	3
Domy obydlené		156	153	2	1
z toho podle vlastnictví domu	fyzická osoba	146	144	1	1
	obec, stát	-	-	-	-
	bytové družstvo	-	-	-	-
	spoluvlastnictví vlastníků bytů	8	8	-	-
z toho podle období výstavby nebo rekonstrukce domu	1919 a dříve	27	27	-	-
	1920 - 1970	37	37	-	-
	1971 - 1980	15	15	-	-
	1981 - 1990	14	13	1	-
	1991 - 2000	23	22	-	1
	2001 - 2011	38	37	1	-

Zdroj: ČSÚ a vlastní zpracování

Bytový fond je složen z 169 obydlených bytů. Z toho jich bylo 162 v rodinných domech, pouze 5 v bytových domech a 2 v ostatních budovách. Naprosto jednoznačně převládá osobní vlastnictví bytů.

Tabulka 13 - Byty dle právního důvodu užívání

		celkem	rodinné domy	bytové domy	ostatní budovy
Obydlené byty celkem		169	162	5	2
z toho právní důvod užívání bytu	ve vlastním domě	142	142	-	-
	v osobním vlastnictví	1	-	1	-
	nájemní	3	2	-	1
	družstevní	3	-	3	-
z toho s počtem obytných místností	1	5	4	-	1
	2	10	10	-	-
	3	33	30	3	-
	4	41	40	1	-
	5 a více	70	70	-	-

Zdroj: ČSÚ a vlastní zpracování

Tabulka 14 - Dokončené byty v obci Vrbová Lhota od roku 2008



Zdroj: ČSÚ a vlastní zpracování

Za posledních 10 let tj. od roku 2010 bylo v obci dokončeno celkem 36 bytů.

Co se týká vlastnictví domů a bytů (zjišťováno k poslednímu SLDB 2011), tak rodinné domy jsou převážně ve vlastnictví fyzických osob nebo ve spoluvlastnictví (převážně manželů).

Bydlení, bytový fond – závěry analýzy	
<p><u>Silné stránky</u></p> <ul style="list-style-type: none"> + příznivý stavební vývoj v posledních letech - nárůst počtu dokončených domů (bytů) + kvalitní bydlení - vysoký podíl rodinných domů 	<p><u>Slabé stránky</u></p>

4 Ekonomika

4.1 Ekonomické subjekty v obci a pracovní uplatnění

Dle ČSÚ k 31. 12. 2019 působilo v obci celkem 86 aktivních ekonomických subjektů.

Tabulka 15 - Přehled struktury ekonomických subjektů v obci Vrbová Lhota

	Podniky se zjištěnou aktivitou	Ekonomický sektor
Celkem	86	
A Zemědělství, lesnictví, rybářství	2	Primární sektor
B-E Průmysl celkem	15	Sekundární sektor
F Stavebnictví	17	
G Velkoobchod a maloobchod; opravy a údržba motorových vozidel	12	Terciální sektor
H Doprava a skladování	5	
I Ubytování, stravování a pohostinství	5	
J Informační a komunikační činnosti	1	
K Peněžnictví a pojišťovnictví	1	
L Činnosti v oblasti nemovitostí	2	
M Profesionální, vědecké a technické činnosti	10	
N Administrativní a podpůrné činnosti	3	
O Veřejná správa a obrana; povinné sociální zabezpečení	1	
P Vzdělávání	1	
Q Zdravotní a sociální péče	.	
R Kulturní, zábavní a rekreační činnosti	.	
S Ostatní činnosti	11	
X nezařazeno	.	

Zdroj: ČSÚ a vlastní zpracování

V roce 2019 provozovala v obci Vrbová Lhota svoji ekonomickou činnost v primárním sektoru pouze 2,33% subjektů. V celé ČR to přitom bylo v roce 2019 5,62%.

V sekundárním sektoru, tj. průmyslu a stavebnictví je také odchylka oproti průměru ČR výraznější. V roce 2019 působilo v obci Vrbová Lhota 37,21 % subjektů v tomto sektoru. V České republice pak 26,1%.

V terciálním sektoru je zastoupení subjektů více než poloviční. V obci se podnikáním spadajícím do terciálního sektoru zabývá 60,47 %. Podnikání v terciálním sektoru je zastoupeno nejvíce i na úrovni celé ČR (68,24%).

Obecný trendem je v současnosti zvyšující se podíl firem působících v terciálním sektoru, naopak sektor primární má trend opačný. Obecně platí, že podíl zaměstnaných lidí v terciálním sektoru je ukazatelem vyspělosti státu. Čím vyšší je podíl praceschopného obyvatelstva zaměstnaného v terciálním sektoru, tím vyspělejší by stát měl být. Udává se, že ve vyspělých státech je v terciálním sektoru zaměstnáno na 70% lidí. Tato teorie ale nelze uplatnit lokálně ale v průměru k celému území. Srovnání s krajem a celou ČR je tedy spíše informativní.

S ohledem k lokalitě, ve které se obec nachází a k jejím socioekonomickým podmínkám, je pochopitelné, že zde procento působících ekonomických subjektů bude nižší v přepočtu k oblastem s větší koncentrací obyvatel a bude zde větší zastoupení ekonomických subjektů působících v primárním, či pro ČR tradičním, sekundárním sektoru. Naopak z hlediska kompetencí, možnostem a podmínkám místního obyvatelstva je strategické podporovat sektor primární a sekundární, ve kterém mohou najít lidé pracovní uplatnění.

Tabulka 16 - Přehled právních forem podnikání v obci Vrbová Lhota (2019)

	Podniky se zjištěnou aktivitou
Celkem	86
Fyzické osoby	71
Fyzické osoby podnikající dle živnostenského zákona	68
Fyzické osoby podnikající dle jiného než živnostenského zákona	2
Zemědělství podnikatelé	.
Právnícké osoby	15
Obchodní společnosti	11
akciové společnosti	.
Družstva	.

Zdroj: ČSÚ a vlastní zpracování

Dle právní formy jsou organizace v obci rozděleny do tří do 3 různých právních forem.

Nejvyšší podíl tvoří živnostníci – 68 subjektů. Dále jsou v obci 2 podnikatelé, kteří podnikají podle jiného než živnostenského zákona. Právnícké osoby jsou v obci zastoupeny také. Jedná se celkem o 15 právníckých osob. Z toho je 11 obchodních společností (sem patří např. s.r.o.). Mezi právnícké osoby v tabulce neuvedené, tj. ostatní právnícké osoby patří např. např. základní a mateřská škola.

4.2 Ekonomická aktivita obyvatel obce

K datu 31. 12. 2019 bylo v obci Vrbová Lhota celkem 349 ekonomicky aktivních obyvatel (tj. obyvatel ve věku 15 – 64 let), což ve srovnání s celkovým počtem obyvatel (529) činí cca 66%.

Ve srovnání s celorepublikovým průměrem a průměrem za celý Středočeský kraj se jedná o cca 2% vyšší podíl, než je v ČR a Středočeském kraji.

Tabulka 17 - Ekonomická aktivita obyvatel obce Vrbová Lhota v porovnání s celorepublikovým a krajským průměrem 2019

	Počet obyvatel celkem	Počet ekonomicky aktivních obyvatel (věk 15-64)	Podíl k celkovému počtu obyvatel
Obec Vrbová Lhota	529	349	65,97%
Středočeský kraj	1 385 141	883 188	63,76%
ČR	10 693 939	6 852 107	64,07%

Zdroj: ČSÚ a vlastní zpracování

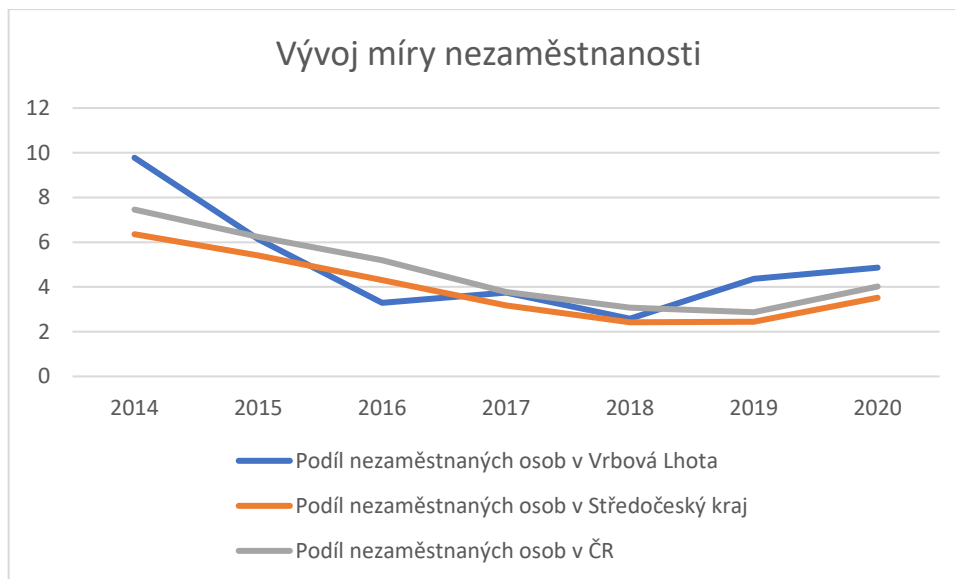
Míra nezaměstnanosti je v obci byla v roce 2020 mírně vyšší než nezaměstnanosti v kraji i v celé České republice. V následující tabulce je uveden vývoj nezaměstnanosti v obci od r. 2014 (vždy k 31. 12. příslušného roku).

Jak je z níže uvedené tabulky patrné, oproti roku 2014 se míra nezaměstnanosti snížila o cca 5% a ke konci roku 2020 dosahovala hodnoty 4,87%. V obci bylo ke konci roku 2020 17 nezaměstnaných. Menší míru nezaměstnanosti vykazují muži.

Tabulka 18 - Porovnání vývoje míry nezaměstnanosti v obci Vrbová Lhota, Středočeském kraji a ČR (k 31.12)

	Podíl nezaměstnaných osob v		
	Vrbová Lhota	Středočeský kraj	ČR
2014	9,78	6,36	7,46
2015	6,14	5,41	6,24
2016	3,29	4,31	5,19
2017	3,75	3,17	3,77
2018	2,58	2,42	3,07
2019	4,37	2,44	2,87
2020	4,87	3,52	4,02

Graf 8 - Vývoj míry nezaměstnanosti v obci Vrbová Lhota, Středočeském kraji a ČR



Tabulka 19 - Uchazeči o zaměstnání v evidenci ÚP a podíl nezaměstnaných osob – srovnání ČR, Středočeský kraj, okres Nymburk, Vrbová Lhota

k 31.12.2020	Uchazeči o zaměstnání v evidenci úřadu práce		Podíl nezaměstnaných osob (%)		
	celkem	dosažitelní	celkem	muži	ženy
Česká republika	291 977	273 758	4,02	3,93	4,11
Středočeský kraj	33 114	30 988	3,52	3,32	3,72
Okres Nymburk	3 104	2 942	4,59	4,55	4,63
Vrbová Lhota	17	17	4,87	4,30	5,52

Tabulka 20 - Vývoj nezaměstnanosti v obci Vrbová Lhota za posledních 6 let

	Uchazeči o zaměstnání v evidenci úřadu práce		Podíl nezaměstnaných osob (%)		
	celkem	dosažitelní	celkem	muži	ženy
2020	17	17	4,87	4,30	5,52
2019	15	15	4,37	3,24	5,70
2018	10	9	2,58	-	5,63
2017	13	13	3,75	3,26	4,29
2016	11	11	3,29	2,81	3,85
2015	20	20	6,14	6,78	5,37

Zdroj: ČSÚ a vlastní zpracování

Pro obec je charakteristické dojíždění ekonomicky aktivních osob za prací do okolních měst.

V roce 2011 vyjíždělo do zaměstnání 89 osob z celkového počtu 206 ekonomicky aktivních zaměstnaných tj. 43,20%.

Tabulka 21 - Vyjíždka do zaměstnání (SLDB 2011)

Vyjíždějící celkem		118	
v tom	vyjíždějící do zaměstnání		89
	v tom	v rámci obce	4
		do jiné obce okresu	26
		do jiného okresu kraje	24
		do jiného kraje	34
		do zahraničí	1
	vyjíždějící do škol		29
	v tom	v rámci obce	9
		mimo obec	20

Zdroj: ČSÚ a vlastní zpracování

Tabulka 22 - Ekonomická aktivita obyvatel Vrbové Lhoty (SLDB, 2011)

		celkem	muži	ženy	
Ekonomicky aktivní celkem		237	134	103	
v tom	zaměstnaní	206	120	86	
	z toho podle postavení v zaměstnání	zaměstnanci	148	77	71
		zaměstnavatelé	10	8	2
		pracující na vlastní účet	36	30	6
	ze zaměstnaných	pracující důchodci	7	1	6
		ženy na mateřské dovolené	3	-	3
	nezaměstnaní	31	14	17	
Ekonomicky neaktivní celkem		199	92	107	
z toho	nepracující důchodci	76	31	45	
	žáci, studenti, učni	63	34	29	
Osoby s nezjištěnou ekonomickou aktivitou		19	11	8	

4.3 Veřejná ekonomika – Finanční zdraví obce

Obec Vrbová Lhota je v rámci možností financování svých rozvojových aktivit z vlastních zdrojů značně limitována. Z toho vyplývá nutnost hledat finanční prostředky na jejich realizaci, a to především ve formě dotací či zvýhodněných úvěrů.

Významnou část příjmů obce určuje podoba rozpočtového určení daní (RUD). Daňové příjmy obce jsou dány pravidly rozpočtového určení daní dle zákonů v ČR. Prostředky, které obci takto plynou, nejsou účelově vymezeny a obec je může vynakládat dle svých priorit. Daňové příjmy obce se odvíjejí od rozlohy území, počtu obyvatel a počtu dětí v MŠ a žáků v ZŠ a v jednotlivých letech se proto mírně liší. K sestavení ekonomické analýzy obce je rovněž nezbytné zaměřit se na finanční zdraví obce. Na základě veřejně přístupných statistických údajů byla sestavena tabulka znázorňující výši příjmů a výdajů obce (měřicí jednotka = tis. Kč).

Tabulka 23 - Výše příjmů a výdajů obce Vrbová Lhota (v tis Kč)

Obec	Příjmy	v tom				Výdaje	v tom		Saldo příjmů a výdajů
		daňové příjmy	nedaňové příjmy	kapitálové příjmy	přijaté transfery		běžné výdaje	kapitálové výdaje	
2019	9 739	8 495	1 087	21	135	6 273	5 639	634	3 465
2018	10 133	7 927	1 027	14	1 166	9 894	6 246	3 648	238
2017	8 930	7 033	1 115	.	782	6 930	5 423	1 507	2 000
2016	7 658	5 983	1 242	49	385	5 250	4 893	357	2 408

Zdroj: ČSÚ a vlastní zpracování, starší údaje nejsou k dispozici

Saldo příjmů a výdajů je ve sledovaných letech vždy kladné.

Z tabulky je patrný růst daňových příjmů v korelaci s rostoucím počtem obyvatel.

Běžné výdaje jsou mezi jednotlivými lety stabilní.

Vyšší finanční zátěž na řadu let s sebou přinese i právě probíhající výstavba vodovodu.

4.4 Brownfields a rozvojové plochy

Na území obce se nenachází žádný opuštěný, zanedbaný, chátrající či kontaminovaný objekt, tzv. brownfields, který by byl zanesen v Národní databázi brownfields, který takové objekty eviduje a rovněž na jejich regeneraci poskytuje i finanční zdroje v rámci dotačních příležitostí. Několik nevyužívaných chátrajících objektů sice v obci je, jedná se o starší rodinné domy, nebo hospodářská stavení (stodoly apod.) u nich, ale ty nejsou do databáze brownfields zaneseny. Jsou v rukou soukromých vlastníků.

Obec Vrbová Lhota **má k dispozici rozvojové zastavitelné plochy**. Tyto rozvojové plochy jsou zaneseny v územním plánu obce.

Územní plán počítá se zájmem soukromých stavebníků o výstavbu ve venkovském prostoru.

Plochy pro rozvoj bytové výstavby jsou soustředěny především do volných ploch navazujících na zastavěné území a to:

- BV Z 1 – Střed obce – v k.ú. Vrbová Lhota
- BV Z 2 – Velká obec - ke zkušebnímu okruhu - východ v k.ú. Vrbová Lhota
- BV Z 3 – K Ratenicím – jih v k.ú. Vrbová Lhota
- BV Z 13 – Na liškách - sever v k.ú. Vrbová Lhota
- BV P 1 – Střed obce – v k.ú. Vrbová Lhota (přestavba)

Dále jsou vymezeny plochy pro **rozvoj výroby a skladování – drobné a řemeslné výroby**:

- VD Z 4 U haly
- VD Z 8 U poupova háje - SZ
- VD Z 9 Na liškách – SV

Územní plán počítá i s plochami zeleně, plochami dopravní infrastruktury – silniční, a plochami pro rozvoj rekreace.

Ekonomika – závěry analýzy	
<p><u>Silné stránky</u></p> <ul style="list-style-type: none"> + relativně vysoký podíl ekonomicky aktivních obyvatel + stabilní běžné výdaje obce + rostoucí daňové příjmy obce (s rostoucím počtem obyvatel) + dostatek rozvojových ploch pro podnikání i bydlení + nepřítomnost registrovaného brownfieldu 	<p><u>Slabé stránky</u></p> <ul style="list-style-type: none"> - relativně nízký podíl subjektů podnikajících v terciálním sektoru - vyšší míra nezaměstnanosti, než je průměr v okrese, Středočeském kraji a ČR - vysoký podíl a počet osob vyjíždějících za prací

5 Občanská vybavenost, služby a bezpečnost

5.1 Školství a vzdělávání

Obec Vrbová Lhota je zřizovatelem **Základní školy a mateřské školy Vrbová Lhota** (IČ 75030527). Objekt je na adrese Poděbradská 22, Vrbova Lhota.

Součástí je:

- **Základní škola**
- **Mateřská škola**
- **Školní družina**
- **Školní jídelna**

ZŠ Vrbová Lhota má 5 ročníků ve dvou třídách. Výuka v málotřídní ZŠ se uskutečňuje podle ŠVP ZV „Naše škola“. Škola se zaměřuje především na environmentální a výtvarnou výchovu. Pro aktivní využití volného času nabízí žákům ve spolupráci s Domem dětí a mládeže v Poděbradech řadu zájmových kroužků.

Vzdělává především děti a žáky z Vrbové Lhoty, Ratenic, Peček a Poděbrad.

Škola má maximální kapacitu - tj. nejvyšší povolený počet, 50 žáků 1. – 5. ročníku. Školu navštěvují i žáci se speciálními vzdělávacími potřebami (dále SVP), kteří se vzdělávají podle individuálního vzdělávacího plánu (dále IVP), či mají pedagogickou podporu. Kapacita tříd základní školy není ve školním roce 2020/2021 naplněna.

Součástí školy je i **školní družina** s maximální kapacitou 30 žáků. Má jedno oddělení. Školní družina je účastníkům k dispozici ráno před výukou od 7:00 do 7:45 hodin a od 11:45 do 16:00 hodin.

Součástí budovy je i **mateřská školka** s kapacitou 25 žáků. Předškolní vzdělávání probíhá podle Školního vzdělávacího programu „Rok je dlouhý provázek plný her a otázek“ (dále „ŠVP PV“). Kapacita mateřské školy je naplněna.

V koncepčních záměrech, které jsou zapracovány v ŠVP PV, klade MŠ důraz především na rozvoj sociálních dovedností a samostatnosti dětí, jejich fyzické a psychické zdatnosti. Dále je snahou MŠ utvářet u nich povědomí o okolním světě a jeho dění. Nad rámec ŠVP PV umožňuje MŠ všem dětem vzdělávání v projektech „Ekolhotka“ a „Zdravolhotka“. Dle zájmu zákonných zástupců se děti účastní kroužku anglického jazyka, hry na zobcovou flétnu a kurzu plavání. Stanovené cíle předškolního vzdělávání jsou naplňovány pestrou, tematicky provázanou vzdělávací nabídkou, která je doplněna kulturními představeními a tradičními akcemi.

Součástí objektu není tělocvična. Výuka tělesné výchovy probíhá nejčastěji venku na hřišti, na zahradě školy a v nepřízní počasí přímo ve třídě.

Činnost školy je financována převážně ze státního rozpočtu, který pokrývá přímé náklady na vzdělávání, a z rozpočtu zřizovatele, ze kterého jsou hrazeny provozní náklady. Zřizovatel také



prioritně zajišťuje průběžnou rekonstrukci školy a nezbytné opravy. Škole se podařilo získat další finanční prostředky v rámci projektu Inovace výuky nebo prostředky určené na vzdělávání pedagogických pracovníků, vybavení pomůckami a financování činnosti školního asistenta pedagoga. Dalšími doplňujícími finančními zdroji jsou sponzorské dary nebo sběr druhotných surovin. Získané finanční prostředky škola využívá na zkvalitňování podmínek pro vzdělávání. Škola je zapojena do programu Mléko a ovoce do škol.

Žáci vyšších stupňů dojíždí nejčastěji do škol v Pečkách, nebo v Poděbradech.

V roce 2012 proběhla částečná rekonstrukce budovy školy – výměna oken, výměna tepelné soustavy (kotel na peletky). Potřeba je ještě rekonstruovat přízemí budovy, kde je mateřská škola. Tj. udělat nové rozvody elektřiny, rekonstruovat šatny a sociální zařízení. Dále je potřeba modernizovat kuchyň, realizovat samostatný přístup pro zásobování objektu a oddělit vstup dětí základní a mateřské školy.

5.2 Zdravotnictví a sociální péče

V obci **není k dispozici žádná lékařská péče**. Občané dojíždějí k lékařům, zubaři a odborným lékařům převážně do Poděbrad, Kolína či Nymburka, popř. do jiných měst v okolí dle své volby. Spádovou nemocnicí je nemocnice v Nymburce, alternativou k ní pak nemocnice v Kolíně.

Případně dojíždějí i do okolních měst (podle volby jednotlivých občanů a jejich možností).

Zdravotnická záchranná služba přijíždí do obce z Nymburka.

Sociální služby jsou zajišťovány individuálně.

Poskytovatelem je např.:

- Společnost Centrum sociálních a zdravotních služeb Poděbrady o.p.s. Tato společnost poskytuje občanům služby podle svojí nabídky, nejvíce využívanou službou je dovážka obědů. K jednotlivým občanům je přístupováno individuálně. Tyto služby jsou primárně zaměřeny na seniory.
- Pečovatelská služba města Pečky. Tato instituce zajišťuje:
 - pečovatelskou službu dle § 40 zákona o sociálních službách
 - denní stacionář pro seniory dle § 46 zákona o sociálních službách
 - Senior klub - volnočasové aktivity pro seniory (nejde o sociální službu dle zákona č.108/2006 Sb., o sociálních službách), apod..

Do budoucna obec zvažuje výstavbu domu pro seniory.

5.3 Další služby a občanská vybavenost

K administrativě v řešeném území slouží **obecní úřad**. Budova obecního úřadu je po rekonstrukci, jenž probíhala v roce 2015 (zateplení, výměna tepelné soustavy, izolace, výměna oken atd.). Úřad vykonává základní funkce pro chod obce. Rozšířené agendy a funkce zastává úřad obce s rozšířenou působností Kolín nebo v nižší míře rozšířených funkcí zastává obec s pověřeným obecním úřadem v Poděbradech.

V obci Vrbová Lhota **není prodejna potravin**. Za nejbližší musí obyvatelé dojíždět do Peček, Poděbrad či Českého Brodu, popř. do Nymburka (záleží jaký obchodní řetězec preferují).

Ke společenským událostem slouží většinou **zasedací místnost obecního úřadu**. Kulturní dům v obci není.

Z hlediska infrastruktury pro sport je v obci fotbalové hřiště a dětské hřiště.



Fotbalové hřiště je ve vlastnictví obce, ale stará se o něj fotbalový klub SK Vrbová Lhota 98 z.s.. U fotbalového hřiště je i občerstvení.



Ohledně stravování není situace v obci optimální. V Občerstvení Na Hřišti a ani v pivnici U Vrbiček se nevaří.

Další služby – např. kadeřnické a holičské, služby osobní hygieny (manikúra, pedikúra, nehtová modeláž), drobné opravy, prádelna, čistírna, mandl apod. nejsou v obci provozovány. V obci není ani **pošta**. Nejbližší je v obci Pečky. V katastrálním území obce je hřbitov.

5.4 Bezpečnost, požární bezpečnost a protipovodňová ochrana

V obci není úřadovna Policie ČR ani městská policie. Veřejně dostupné údaje o statistice **kriminality** v jednotlivých obcích ČR nejsou k dispozici. K dispozici jsou jen statistické údaje na úrovni krajů, okresů a na úrovni obvodních oddělení Policie ČR.

Území obce Vrbová Lhota patří pod KŘP Středočeského kraje, Územní obvod Kolín a Obvodní oddělení Policie ČR Pečky.

Tabulka 24 - Index kriminality a počet trestných činů,

Zdroj: MAPAKRIMINALITY.CZ

Období 01/2020 - 09/2020	Index kriminality	počet trestných činů
obvodní oddělení Pečky	77,6	126
územní odbor Kolín	107	1 111
KŘP Středočeský kraj	111,9	14 201
Česká republika	127,6	133 764

Toto území patří v rámci ČR k územím s velmi nízkou kriminalitou. Index kriminality za první tři čtvrtletí roku 2020 činí pro obvodní oddělení Pečky jen 77,6 (pro územní obvod Kolín 107).

Navíc převažovaly méně závažné trestné činy jako majetkové trestné činy, krádeže. Násilných trestných činů bylo minimum.

Index kriminality je vypočítán z dostupných dat, kterými jsou spáchané trestné činy a jejich objasněnost, vztaheno k celkovému počtu obyvatel na území jednotlivých OOP ČR. Ve Středočeském kraji je hodnota indexu 111,9 a na celém území ČR je index kriminality 127,9.

V obci nejsou instalovány kamerové systémy.

Požární bezpečnost je na území obce zajišťována jednotkami požární ochrany. Tato požární ochrana je zabezpečena tzv. plošným pokrytím území Středočeského kraje jednotkami PO (dále jen „plošné pokrytí“), kterým se rozumí rozmístění jednotek PO na území Středočeského kraje (dále jen „kraj“) pro zajištění garantované pomoci při ochraně života, zdraví a majetku na území kraje v případě požárů a jiných mimořádných událostí jednotkami PO v souladu se zvláštními právními předpisy (zákon č. 133/1985 Sb., o požární ochraně, ve znění pozdějších předpisů). Toto plošné pokrytí nařizuje Středočeský kraj v rámci své kompetence v rámci cit. zákona. Jedná se nařízení Středočeského kraje č. 2/2010 ze dne 4. ledna 2010, kterým se stanoví podmínky k zabezpečení potřebného pokrytí území Středočeského kraje jednotkami požární ochrany.

Kategorie organizovaného výjezdu jednotky PO vyjadřuje jeho předurčenost v systému plošného pokrytí pro požární zásah nebo záchranné práce na příslušném území. Na území obce Vrbová Lhota v rámci tohoto plošného pokrytí zasahují jednotky požární ochrany:

Tabulka 25 - Poplachový plán obce Vrbová Lhota

Vrbová Lhota - okres Nymburk			Poplachový plán obce
1. stupeň	2. stupeň	3. stupeň	Zvláštní stupeň
- Pečky - stanice Poděbrady (AED) - stanice Nymburk (AED) - Velké Zboží (AED)	- Ratenice - Cerhenice - Dobřichov - Libice nad Cidlinou - Sadská - Plaňany	- Pátek - Velký Osek - Poříčany - stanice Kolín Ovčáry - Nová Ves I. (AED)	- Nymburk - stanice Kolín (AED) - stanice Český Brod (AED) - Žehuň /214169/ - Kouřim (AED)

www.hzscr.cz

V obci Vrbová Lhota nepůsobí sbor dobrovolných hasičů. Obec v tomto směru spolupracuje se sborem dobrovolných hasičů Velké Zboží.

Jako zdroj požární vody (požární nádrže) slouží především rybníky Močidlo a Dolíky, které spravuje obec.

Protipovodňová ochrana

Územím protéká významný vodní tok Výrovka se svým pravostranným přítokem Káčou a jejími přítoky, např. Šiřinou či Ratenickým potokem.

V obci jsou čtyři menší vodní toky.

Tabulka 26 - Vodní toky v obci Vrbová Lhota

Název toku	ID toku	ISyPo ID	Recipient	Správce
Káča	10185565	400075656	Výrovka	Povodí Labe, s. p.
náhon Vrbová Lhota (Mlýnský potok)	10178967	400182367	Káča	Správce se neurčuje
Ratenický p.	10178968	400182368	Káča	Povodí Labe, s. p.
Šiřina	10178959	400182359	Káča	Povodí Labe, s. p.
Výrovka	10100044	400075452	Výrovka	Povodí Labe, s. p.

Krom vyjmenovaných je území obce odvodňováno ještě několika nejmenovanými, převážně periodicky protékajícími toky.

Výrovka

Významný vodní tok Výrovka pramení asi 4 km jižně od Uhlířských Janovic u obce Kocháno v nadmořské výšce 487 m n. m., po cca 60 km ústí u obce Písty zleva do Labe ve výšce 178 m n. m., kde se její průměrný průtok pohybuje okolo 1,6 m³/s. Mezi její nejvýznamnější přítoky patří Střebovka, Bečvářka, Blinka, Šembera, společně s nimi a dalšími přítoky odvádí vodu z plochy cca 544,2 km².

Výrovka společně se svým největším přítokem Šemberou v minulosti na území polabské nížiny divoce meandrovala a za vyšších průtoků způsobovala rozsáhlé škody na zemědělských plodinách. Mezi lety 1885–1906 došlo k rozsáhlé úpravě koryta obou toků i několika přítoků. Kromě těchto úprav byla rozsáhlá část povodí meliorizovaná a bylo zde zřízeno několik odvodňovacích příkopů.

V povodí Výrovky bylo založeno několik rybníků, které byly zakládány zejména na přelomu 15. a 16. století zejména v původně močálovitě krajinně horní a střední části toku.

V minulosti byla provedena nevhodná úprava koryta vodního toku Výrovky. Jedná se o napřímené složené lichoběžníkové koryto s protipovodňovými hrázemi. V důsledku napřímení koryta a provedení plošných meliorací dochází ke zrychlenému odtoku vody z povodí a snížení retenční schopnosti krajiny. Při zvýšení průtoku a hladin na Výrovce může dojít k zaplavení části obce Vrbová Lhota západně od páteřní komunikace, která vede jejím středem. V jižní části intravilánu také může dojít k přelití povodňových vod přes tuto komunikaci a zaplavení dalších budov na ulici U Lindovy. Dalším negativním jevem je vodní a větrná eroze půd. Nevhodná technická úprava koryta má za následek nízkou biologickou rozmanitost vodních a okolních ekosystémů. Tato nevhodná úprava koryta vodního toku by měla být upravena plánovanou revitalizací. Tato revitalizace by měla zlepšit hydromorfologický charakter vodního toku a zároveň posiluje protipovodňovou ochranou přilehlých obcí. Stavba zasahuje do katastrů obcí Zvěřínek, Hořátek, Písková Lhota, Kostelní Lhota, Vrbová Lhota a Pečky. Investorem revitalizace Výrovky by měl být státní podnik Povodí Labe, finanční prostředky budou získány z Operačního programu životní prostředí 2021 – 2027. Při realizaci stavby bude současné koryto rozšířeno a bude vytvořena mělčí meandrující kyneta v souladu s geomorfologickými charakteristikami potoční nivy. Plánovaná revitalizace bude sloužit také k protipovodňové ochraně, tj. i obce Vrbová Lhota, která byla v minulosti rychlými povodněmi také zasažena.

Tabulka 27 - Hlásný profil řeky Výrovka směrodatný pro obec Vrbová Lhota

Stanice	Průměrný roční průtok [m3/s]	N-leté průtoky [m3/s]				
		1	5	10	50	100
Plaňany	0,8	7,0	21,2	30,2	58,9	75,0

Ostatní drobné toky

Dalšími toky, které mohou ovlivnit odtokové poměry na katastrálním území obce Vrbová Lhota jsou např. Káča, Šiřina či Ratenický potok. Jedná se však o drobné, periodicky protékané toky, na kterých však může při extrémních srážkách dojít k rychlému nárůstu průtoků a hladin. Bohužel se nedají tyto povodně vůbec předpovídat a nelze se tedy proti nim účinně a prakticky bránit.

Na území obce Vrbová Lhota se nachází několik vodních děl IV. kategorie. Přímo v obci jsou to rybníky Močidlo a Dolíky. V jižní části intravilánu se nachází Malý a Velký Lindův rybník, první zmíněný má ve správě soukromá osoba a druhý rybářský svaz Poděbrady. Jihovýchodně od intravilánu obce vzniklo zatopením bývalého lomu další vodní dílo, které je však od obce odděleno náspem zkušební železniční trati, pravděpodobnost ohrožení obce je tedy i za velmi vydatných srážek minimální. Také v případě čtyř rybníků v obci je tato pravděpodobnost nízká, ani jeden navíc nemá hráz, takže i pravděpodobnost vzniku zvláštní povodně je zde minimální.

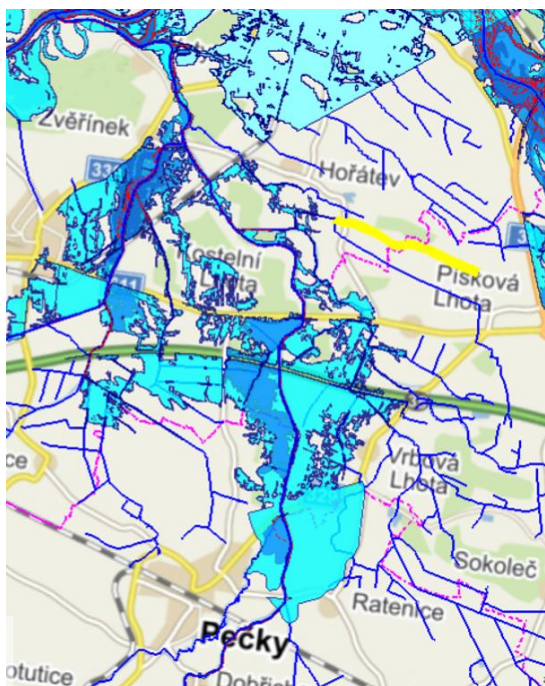
- Dolíky
- Malý Lindův rybník
- Mlékovický rybník
- Močidlo
- Stojespál
- Velký Lindův rybník

Na území obce Vrbová Lhota byly identifikovány 3 místa omezující odtokové poměry. Ve všech případech se jedná o propustky v jihozápadní části obce sloužící ke svodu povodňových vod

z Výrovky mimo intravilán obce. Při vyšších povodňových stavech, popř. pokud dojde k jejich ucpání, se mohou stát nedostačujícími a způsobit zaplavení obytných budov v této části obce.

Vrbová Lhota byla v minulosti několikrát ohrožena povodňovými stavy na vodním toku Výrovka. Poslední taková situace se zde vyskytla v červnu roku 2013, kdy došlo vlivem vydatných srážek ke zvýšení průtoku Výrovky až na hodnotu přesahující Q100. Voda zaplavila pole v západní části katastrálního území a ohrozila několik rodinných domů.

Obrázek 2 - Záplavová území v západní části obce Vrbová Lhota



Obec má řádně připravený povodňový plán [Povodňový plán obce Vrbová Lhota \(dppcr.cz\)](http://dppcr.cz), sestavenou Povodňovou komisí obce, minimálně 1x ročně realizuje protipovodňové prohlídky koryta řeky.

<p>Občanská vybavenost, služby, bezpečnost</p> <p>– závěry analýzy</p> <p>Silné stránky</p> <p>+ základní a mateřská škola v obci</p> <p>+ dětské hřiště a fotbalové hřiště v obci</p> <p>+ dobré zajištění požární a protipovodňové bezpečnosti</p> <p>+ nízká míra kriminality</p>	<p>Slabé stránky</p> <ul style="list-style-type: none"> - V obci chybí prodejna potravin - Chybí zdravotní péče v obci - V obci není kulturní sál - Nedostupnost dalších služeb v obci (kadeřnictví...) - V obci není pošta - Chybí restaurace - Chybí vnitřní sportoviště - Chybí hřiště pro jiné sporty, než je fotbal - Část obce je v záplavovém území
--	---






6 Infrastruktura

Dopravní a technická infrastruktura je významným faktorem, který ovlivňuje život obyvatel každé obce na jejím území. Jedná se zejména o dopravní dostupnost lékařské péče, zaměstnání, občanské vybavenosti, vzdělávání a dalších potřeb občanů obce. S rozvojem infrastruktury souvisí kvalita bydlení, množství pracovních příležitostí a je i rozhodujícím faktorem pro další investice soukromých subjektů v obci. Sídelní struktura obce je souvislá, obytná výstavba je situována podél průjezdních komunikací, které obcí procházejí. V obci je v současné době stabilizovaná a poměrně rozvinutá síť dopravní i technické infrastruktury, kterou se obec snaží udržovat v dobrém a provozuschopném stavu a pravidelně modernizuje infrastrukturu, která je v majetku obce. Velkou investicí byla zejména výstavba nové kanalizace v obci (náklady cca 22 mil Kč, rok realizace 2015) a zejména probíhající výstavba vodovodu (náklady 35 mil Kč, roky realizace 2020-2021).

6.1 Dopravní infrastruktura

Hromadná doprava

Autobusová doprava – V obci má zastávku autobusová linka č. 498 Poděbrady-Pečky, kterou zajišťuje dopravce Okresní autobusová doprava Kolín, s.r.o..

498		PRÁŽSKÁ INTEGROVANÁ DOPRAVA (PID)		Platnost:	
 		Dopravce: Okresní autobusová doprava Kolín, s.r.o., Pápešská 857/280/02 Kolín, tel. +420 329 902 248, +420 602 219 352 Informace o provozu PID na tel.: 234 704 550, na internetu: www.pid.cz		od 4.1.2021	
Tarifní pásmo		PRACOVNÍ DEN (x)			
PODĚBRADY,ŽEL.ST. 	6	4	26		4
Poděbrady,Riegrovo nám.	6	5	36		5
Poděbrady,Polabec	6	6	26 41		6
x Poděbrady,Přední Lhota,Hájovna	6	7	41		7
x Poděbrady,Přední Lhota,Spolkový dům	6	8			8
x Poděbrady,Přední Lhota,U Kopečků	6	9	26		9
* Vrbová Lhota	5,6	10			10
4 Ratenice	5	11	26		11
7 x Pečky,Kult.dům	5	12	26		12
9 PEČKY,ŽEL.ST. 	5	13	26		13
x - na znamení		14	26		14
Δ - Zvýrazněné spoje zajišťuje nízkopodlažní vozidlo.		15	26		15
■ - zastávka s možností přestupu na železniční dopravu		16	26		16
Linka 270498 Poděbrady - Pečky		17	26		17
V zastávce Pečky,Žel.st. celodenně navazují vlaky S1 do Prahy, v ranní špičce vybrané spoje navazují na vlaky R41 do Prahy.		18	26		18
 - 270498 Poděbrady - Pečky		19	26		19
		20			20
		21			21
		22			22
		23			23
		0			0
		1			1
		2			2
		3			3
		V sobotu a neděli linka nejede			

Zdroj:

[http://jrportal.dpp.cz/DataFTP/JRPortalData/498/20210104/498_\(3176_2\)T.pdf](http://jrportal.dpp.cz/DataFTP/JRPortalData/498/20210104/498_(3176_2)T.pdf)

<http://www.oad.cz/p17-izdni-rady.html>

Železniční doprava – Železniční trať ani stanice na území obce nejsou.

Spíše zajímavostí je, že se u obce nachází **Železniční zkušební okruh Cerhenice** Výzkumného ústavu železničního.

Okruh je součástí Zkušebního centra Velim, je uzavřenou tratí, na které se zkoušejí železniční vozidla. Nachází se ve Středočeském kraji nedaleko Poděbrad mezi železniční tratí Praha–Kolín a dálnicí D11. Podle úředního povolení byl kategorizován jako vlečka. V červnu 2017 byl okruh překategorizován z vlečky na zkušební dráhu.

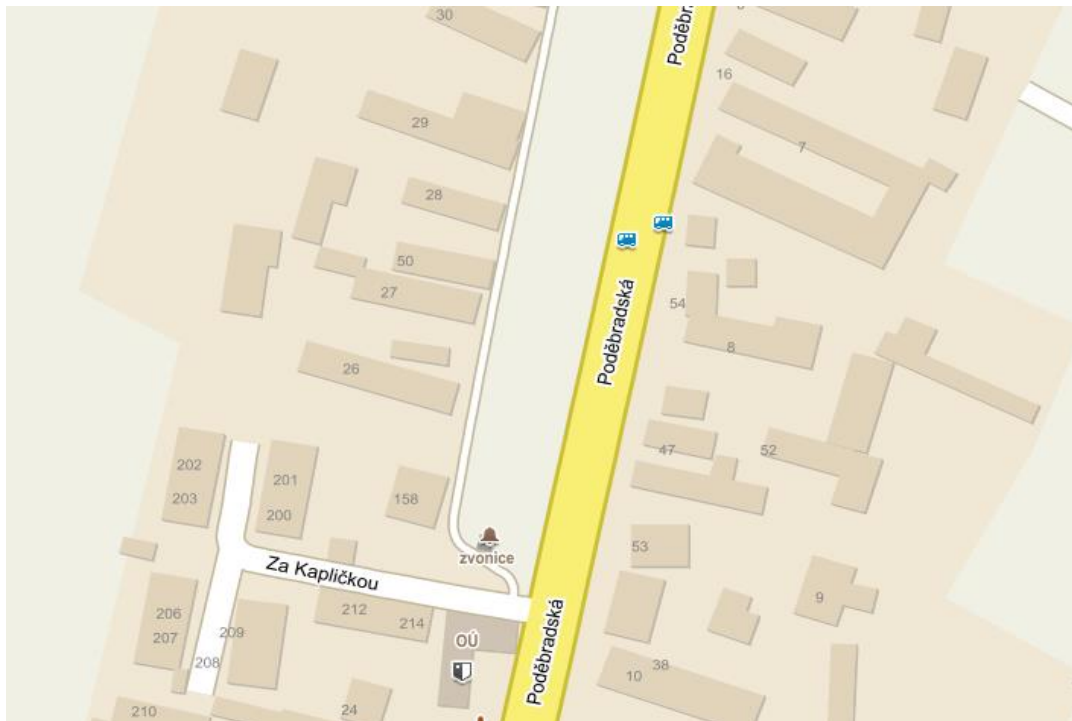
O víkendu je obec zcela bez dopravní obsluhy. Slabší stránkou je také malá četnost spojů ve všední dny.

Na území obce se nenachází žádná letecká, vodní ani lanová dopravní infrastruktura.

Stanice hromadné dopravy

Autobusová zastávka je umístěna ve středu obce poblíž obecního úřadu.

Obrázek 3 - Umístění stanic hromadné dopravy

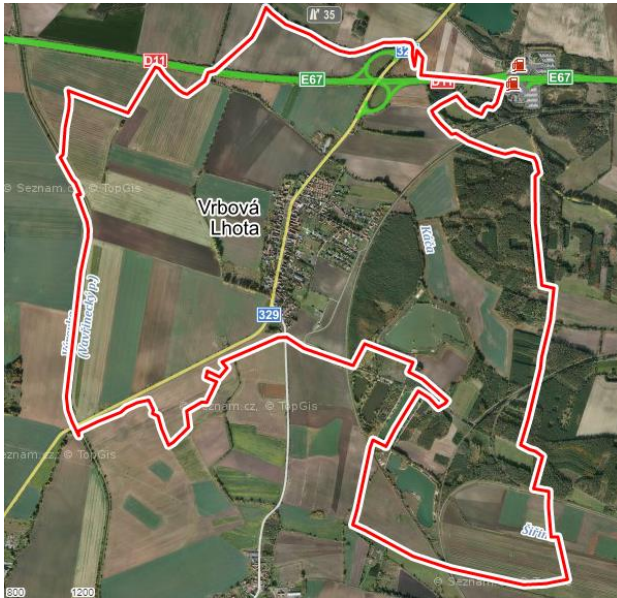


[Zdroj: www.mapy.cz](http://www.mapy.cz)

Silniční doprava

Výborná dopravní dostupnost obce je daná z jejího položení na silnici č. II/329. Přes tuto silnici se lze napojit na dálnici D11 – Exit č. 35.

Obrázek 4 - Silnice II/329 s napojením na dálnici D11 - exit č.35



Silnice II/329 je silnice II. třídy v trase: Plaňany (odpojení od silnice I/12) – Radim – Pečky – Vrbová Lhota – přejezd nad dálnicí D11 – Písková Lhota (napojení na silnici II/611) – Poděbrady (odpojení) – Kouty – Netřebice (krátké napojení na silnici II/330) – Malý Vestec – Vestec – Křinec (napojení na silnici II/275).

Dle Celostátního sčítání dopravy, které uskutečnilo Ředitelství silnic a dálnic ČR roce 2016 a které monitorovalo počty projíždějících vozidel za 24 hodin, byly údaje za úsek silnice III/329 (ulice Poděbradská) procházející obcí Vrbová Lhota následující:

Tabulka 28 - Intenzita dopravy na silnici II/329 v úseku 1- 3300, 2016

Sčítání dopravy 2016 (sč.úsek: 1-3300)														... význam zkratk		
Roční průměr denních intenzit dopravy		LN	SN	SNP	TN	TNP	NSN	A	AK	TR	TRP	TV	O	M	SV	
RPDI - všechny dny	voz/den	277	116	9	36	15	110	25	0	3	5	596	3 067	21	3 684	
		LN	SN	SNP	TN	TNP	NSN	A	AK	TR	TRP	TV	O	M	SV	
RPDI - pracovní den (Po-Pá)	voz/den	343	144	11	45	19	140	29	0	4	6	741	3 329	20	4 090	
RPDI - volné dny (mimo svátky)	voz/den	112	47	3	15	5	34	15	0	1	2	234	2 413	25	2 672	
Hodinová intenzita dopravy												TV	SV			
Padesátirázová intenzita dopravy	voz/h											73	449			
Špičková hodinová intenzita dopravy	voz/h											66	409			
Těžká nákladní vozidla - TNV																
Hodnota TNV	voz/den														TNV	493
Intenzita dopravy pro hlukové a emisní výpočty												OA	NA	NS	Celkem	
Roční průměr intenzit, den (06-18)	voz/den											2 448	394	107	2 949	
Roční průměr intenzit, večer (18-22)	voz/den											420	25	13	458	
Roční průměr intenzit, noc (22-06)	voz/den											220	43	15	278	
<i>Tabulky s intenzitami dopravy pro hlukové a emisní výpočty vznikly přepočtem z RPDI pomocí TP 219 platných v době prezentace výsledků CSD 2016. Pro aktuální výpočty je nutné použít platné TP 219.</i>																
Emise																
Roční špičková hodinová intenzita dopravy	voz/h	OA	LNA	TNA	NS	BUS	Celkem									
		442	40	23	19	4	528									
Koeficienty nerovnoměrnosti dopravy												alfa	beta	gama	PS	
Koeficient nerovnoměrnosti dopravy	-											0.86	0.00	0.00	52:48	
Intenzita cyklistické dopravy																
Cyklistická doprava	cyklo/den														C	97

<http://scitani2016.rsd.cz/pages/map/default.aspx>

Během 24 hodin projelo obcí Vrbová Lhota průměrně 3684 motorových vozidel (SV). Jedná se tedy o velice rušnou silnici.

Ve všední dny je tento počet dokonce přes 4 000. Z toho přibližně 16% tvoří těžká motorová vozidla

Obec v minulosti realizovala řadu aktivit s cílem zvýšení bezpečnosti dopravy v obci – zejména výstavbu chodníků po obou stranách ulice Poděbradské, výstavbu zpomalovacího ostrůvku a semaforů.

Dále obcí prochází silnice III/32915, která vede na Ratenice.

Tyto komunikace spravuje Krajská správa a údržba silnic Středočeského kraje, p.o.

V obci je 12 ulic:

- Družstevní
- Lesní
- Luční
- Na Kovárně
- Na Průhoně
- Pěkná
- Poděbradská
- Příčná
- U Dráhy
- U Lindovy
- Za Kapličkou
- Zahradní

Ve špatném stavu, kde je potřeba rekonstrukce včetně výstavby dešťové kanalizace, jsou zejména ulice:

- Družstevní
- Zahradní
- Luční
- Lesní

Parkovací plochy jsou v obci problémem, a to nejen pro návštěvníky obce, ale také pro trvale žijící občany. Historicky byly domy stavěny v těsné blízkosti komunikace a v době, kdy má téměř každý člen domácnosti svoje vozidlo, je parkování na vlastních pozemcích nemožné. Řešeno je stáním podél komunikací. Parkovací plochy jsou před obecním úřadem a u pivnice „U Vrbiček“.

Cyklodoprava a pěší doprava

Z hlediska polohy a nadmořské výšky, tj. rovinatého terénu je území obce vhodné pro cyklistickou dopravu. Obcí prochází cyklotrasa KČT 0125, která vede z Peček přes Ratenice do Vrbové Lhoty a byla postavena v roce 2013 jako nová cyklostezka. Cyklotrasa je rovinatá a vhodná pro všechny typy bicyklů.

Územím obce nevedou žádné značené turistické trasy.

6.2 Technická infrastruktura

Technická infrastruktura obce je částečně v neuspokojivém stavu - chybí zejména vodovod, ale v současné době obec realizuje jeho výstavbu, která je rozdělena do několika etap po příslušných ulicích. Obec není plynofikována. Pozitivní ale je, že má obec relativně novou kanalizaci a ČOV. Rovněž zásobování elektrickou energií je bez problémů.

Vodovod

Obec Vrbová Lhota v současné chvíli staví veřejný vodovod. Obyvatelstvo je zatím zásobováno vodou z domovních studní, která není s ohledem na intenzivní zemědělství v regionu příliš kvalitní.

Vodovodní síť v obci Vrbová Lhota bude napojena ze stávajícího vodovodního řadu z PE dimenze D125 v obci Písková Lhota, kde bude umístěna vodoměrná šachta. Hlavní vodovodní přivaděč z obce Písková Lhota do obce Vrbová Lhota bude veden na vnější hraně silničního příkopu silnice č. II/329 v souladu s požadavky KSÚS Středočeského kraje, dále kříží dálnici D11 a vede přes pole ve směru k obci Vrbová Lhota. Na severním okraji obce bude vybudován vodojem s automatickou tlakovou stanicí (ATS). Trasa vodovodu v intravilánu obce Vrbová Lhota byla volena tak, aby minimalizovala podélné a příčné zásahy do komunikací II. a III. třídy a místních komunikací. Potrubí vodovodu v obci bude vedeno z části v komunikacích II. a III. třídy, z části v místních komunikacích a také v zeleném pásu nebo v chodníku. Trasa vodovodu je převážně navržena v souběhu se stávající podtlakovou kanalizací. Křížení dálnice D11, komunikací II. a III. třídy bude provedeno přednostně protlakem s ochrannou trubkou protlaku. Křížení vodovodu s vodotečí Káča a s melioračními příkopy bude provedeno neřízeným protlakem s ochrannou trubkou protlaku s min. krytím 1,2 m pod pevným dnem.

Kanalizace

V obci byla v roce 2005 vybudována podtlaková kanalizace. V roce 2017 byla napojena na ČOV. Na kanalizaci jsou napojeny všechny obydlené objekty. Je zde vybudováno 145 sběrných podtlakových šachet s akumulacním prostorem 60% denního přítoku splašků. Jednotlivé nemovitosti jsou napojeny přímo do podtlakových šachet, nebo do gravitačních svodů, které jsou do těchto šachet zaústěny.

Veřejné osvětlení

Veřejné osvětlení je v obci relativně nové. Modernizace veřejného osvětlení byla realizována přibližně v roce 2008, proto jeho modernizaci obec nevnímá jako potřebnou.

V případě poruchy je konkrétní světelný bod nahrazen LED technologií.

Chodníky

Obec v letech 2013 a 2015 realizovala v rámci opatření na zvýšení bezpečnosti dopravy v obci i rekonstrukci chodníků v intravilánu obce podél ulice Poděbradská (součástí akce byla i výstavba přechodu pro chodce, ostrůvku pro zpomalení dopravy apod.).

V jiných ulicích obce chodníky nejsou a obec ani neplánuje jejich výstavbu.

Telefon, internet, rozhlas a televize

Na území obce je dostupná pevná telefonní síť (podzemní rozvod) a s tím související i internetové připojení. Pokrytí mobilními sítěmi operátorů působících v ČR je dostatečné. V obci i je signál pro bezdrátový internet několika providerů. V obci je bezdrátový obecní rozhlas. Pokrytí televizním signálem je rovněž dostatečné.

<p>Občanská vybavenost, služby, bezpečnost – závěry analýzy</p> <p><u>Silné stránky</u></p> <ul style="list-style-type: none"> + výborná dopravní dostupnost – obce (blízkost D11, autobus) + funkční zásobování obce elektrickou energií + nové chodníky v intravilánu obce podél hlavní komunikace + relativně nové VO podíl naprosté většiny ulic + nová kanalizace a ČOV + funkční zásobování obce elektřinou + dobrá dostupnost komunikačních služeb (bezdrátový obecní rozhlas, internet, TV) + obec realizuje výstavbu vodovodu 	<p><u>Slabé stránky</u></p> <ul style="list-style-type: none"> - Nedostupnost obce hromadnou dopravou o víkendu - Malá četnost autobusových spojů - Vysoká intenzita dopravy a rychlost projíždějících vozidel v obci - horší vybavení technickou infrastrukturou - plynofikace - absence využívání obnovitelných zdrojů energie - chybějící chodníky podél většiny místních komunikací - špatný stav některých místních komunikací
---	---

7 Životní prostředí

Stav životního prostředí v obci i jejím okolí je dobrý. V porovnání s průměrným stavem v ČR se jedná o **území s relativně čistým a nenarušeným prostředím, bez výrazných ekologických zátěží.**

Jedná se o oblast **nížinnou, zaměřenou zemědělsky s teplým podnebím a kvalitní půdou.**

Znečištění ovzduší je rovněž uspokojivé.

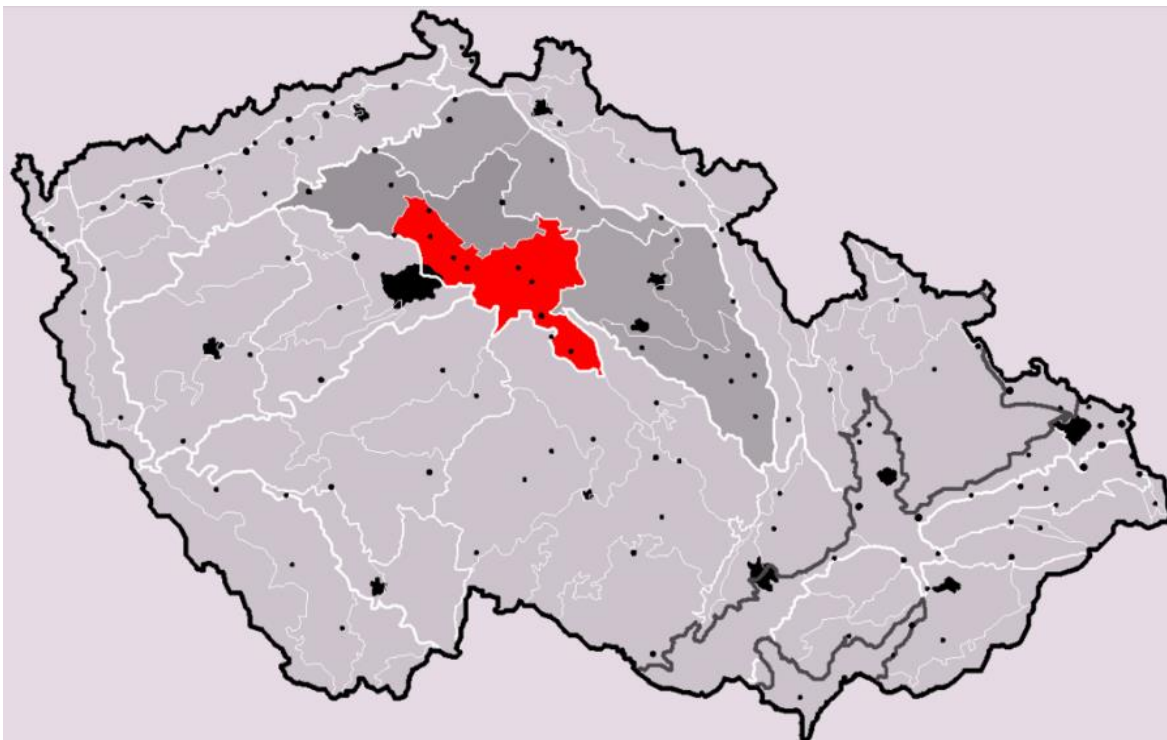
Velice slabou stránkou je však chybějící plynofikace obce, která se podepisuje na stavu ovzduší v topné sezóně.

7.1 Geomorfologie

Z hlediska územního členění patří území obce Vrbová Lhota do Středočeského kraje. Krajina území obce je rovinatá, zemědělského charakteru. Nadmořská výška obce je 208 m n. m..

Území obce leží v provincii Česká vysočina (Český masiv), geografické subprovincii Česká tabule, geomorfologické oblasti Středolabská tabule a geomorfologickém celku Středolabská tabule (rozloha 2266 km, střední nadmořská výška 215 m n.m.).

Obrázek 6 - Středočeská tabule



Zdroj: [Wikipedie \(wikipedia.org\)](http://wikipedia.org)

Území obce a jejího okolí má ráz ploché pahorkatiny, tvořené horninami svrchní křídly a místy jejich odkrytého krystalinického, proterozoického a permského podloží.

Představuje erozně až strukturně denudační a akumulací reliéf plošinného, kotlinného a ploše pahorkatinného rázu se zarovnanými povrchy, suky, říčními terasami, údolními nivami a tvary na spraších a vátých písčích.

7.2 Podnebí a ovzduší

Podnebí na území obce lze charakterizovat jako klima severního mírného pásu. Podle klimatologického členění ČR spadá obec Vrbová Lhota do teplé oblasti T2 (Quittova klasifikace – Atlas podnebí Česka, 2007), která se vyznačuje následujícími parametry:

Tabulka 29 - Typické klimatické podmínky v oblasti T2 - Teplý region

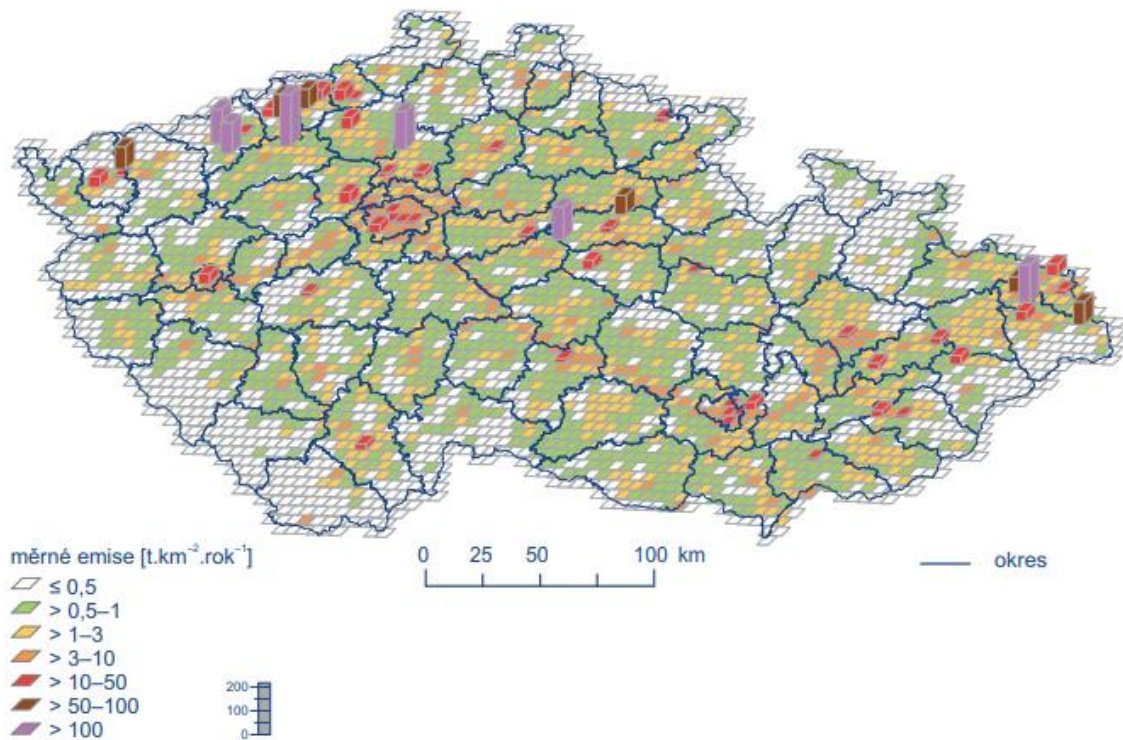
Veličina	Region T2
Počet letních dní	50-60
Počet mrazových dní	100-110
Počet ledových dní	30-40
Průměrná teplota v lednu	-2 °C – -3 °C
Průměrná teplota v dubnu	8 °C – 9 °C
Průměrná teplota v červenci	18 - 19 °C
Průměrná teplota v říjnu	7 °C – 9 °C
Počet dnů se srážkami alespoň 1 mm	90-100
Srážkový úhrn ve vegetačním období	350-400 mm
Srážkový úhrn v zimním období	200-300 mm
Počet dnů se sněhovou pokrývkou	40-50

Zdroj: www.ovocnarska-unie.cz

Stav ovzduší v obci není monitorován stacionárními ani mobilními měřicími stanicemi, nicméně Český hydrometeorologický úřad vydává roční průměry koncentrací škodlivých látek v ovzduší pro celé území České republiky.

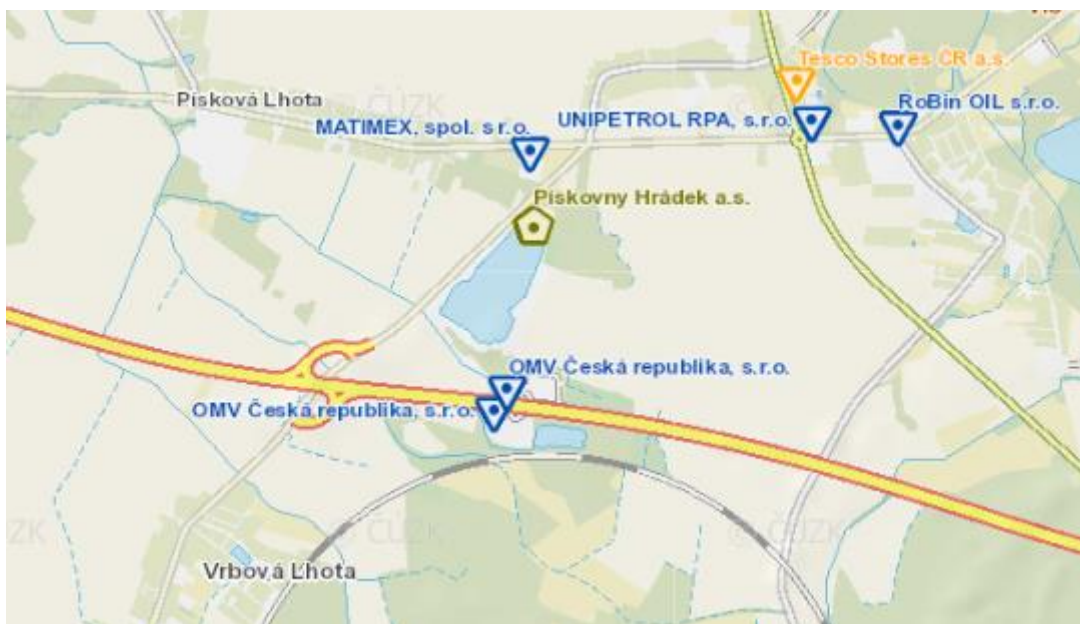
Z těchto údajů je patrná mírně zvýšená koncentrace oxidů dusíku na území obce. Největší množství emisí NOX pochází z dopravy (vysoká intenzita dopravy v obci, blízkost dálnice D11).

Obrázek 7 - Znečištění ovzduší NOx na území České republiky v roce 2019



Zdroj.: Grafická ročenka (chmi.cz)

Obrázek 8 - Zdroje znečištění ovzduší v okolí obce Vrbová Lhota



Zdroj: https://gis.kr-stredocesky.cz/js/ozp_zzo/

V obci nejsou zdroje znečištění ovzduší. Nejbližší zdroje znečištění ovzduší v okolí obce představují

- Pískovna Písková Lhota - zpracování nerostných surovin
- ČS PHM Vrbová Lhota jih, ČS PHM Vrbová Lhota sever a ČS PHM Písková Lhota - nakládání s benzínem

7.3 Voda

Hydrologicky náleží území obce do **povodí Labe**. Katastrálním územím obce protékají následující **vodní toky**:

Vodní tok	Recipient	Správa
Káča	Výrovka	Povodí Labe, s. p.
Mlýnský potok	Káča	správce není určen
Ratenický p.	Káča	Povodí Labe, s. p.
Šiřina	Káča	Povodí Labe, s. p.
Výrovka	Labe	Povodí Labe, s. p.

Nejvýznamnějších z výše uvedených toků je **vodní tok Výrovka**. Je dlouhá 61,89 km. Povodí má rozlohu 544,2 km. Pramení v Kochánově v nadmořské výšce 492 m. Protéká mimo jiné Uhlířskými Janovicemi, obcí Vavřinec, Kouřimí, Plaňany a Dobřichovem a Písty, u kterých ústí zleva do řeky Labe. Jedná se o vodní tok, který je díky svým vodním průtokům vyhledávaný ke sjíždění vodáky.

Ostatní drobné toky

Dalšími toky na katastrálním území obce Vrbová Lhota jsou např. Káča, Šiřina či Ratenický potok.

Katastrální území obce je bohaté nejen na vodní toky, ale také na **vodní díla**. Na území obce se nachází 4 vodní díla (nádrže, rybníky). Všechny tato vodní díla patří do povodí vodního toku Výrovka a jsou v majetku obce Vrbové Lhota.

Vodní dílo	Povodí	Vlastník
Dolíky	Výrovka	Vrbová Lhota
Malý Lindův rybník	Výrovka	Vrbová Lhota
Velký Lindův rybník	Výrovka	Vrbová Lhota
Močidlo	Výrovka	Vrbová Lhota

Rybníky a malé vodní nádrže jsou významné z hlediska zadržování vody v krajině a zpomalování jejího odtoku. Jsou významnou zásobárnou užitkové vody především v případě sucha a zároveň slouží jako požární nádrže. Jejich velký přínos je také v případě rychlých povodní, kdy zadržují vodu a pomáhají zabránit jejímu vylití z koryt. V případě Vrbové Lhoty jsou tyto nádrže velmi důležité. Aby svou vodohospodářskou funkci plnily, musí být v dobrém technickém stavu.

Příslušnými vodoprávními úřady jsou Krajský úřad - Středočeský kraj a MěÚ Poděbrady, Oddělení životního prostředí.

Protipovodňová opatření – viz. kapitola č. 5.4. Bezpečnost, požární bezpečnost a protipovodňová ochrana výše v tomto dokumentu.

Hodnoty chemického znečištění vody nejsou pro tyto vodní toky sledovány.

Průměrného ročního **úhrnu srážek** - pro obec Vrbová Lhota, okr. Nymburk činí za rok 2019 536,4 mm (dle nejbližší stanice Poděbrady H3PODE01).

Ve srovnání s hodnotou průměrného úhrnu srážek za Středočeský kraj je na tom Vrbová Lhota lépe. V porovnání s průměrem za celou Českou republiku ale v roce 2019 spadlo ve Vrbové Lhotě srážek méně.

Tabulka 30 - Úhrny srážek v roce 2019

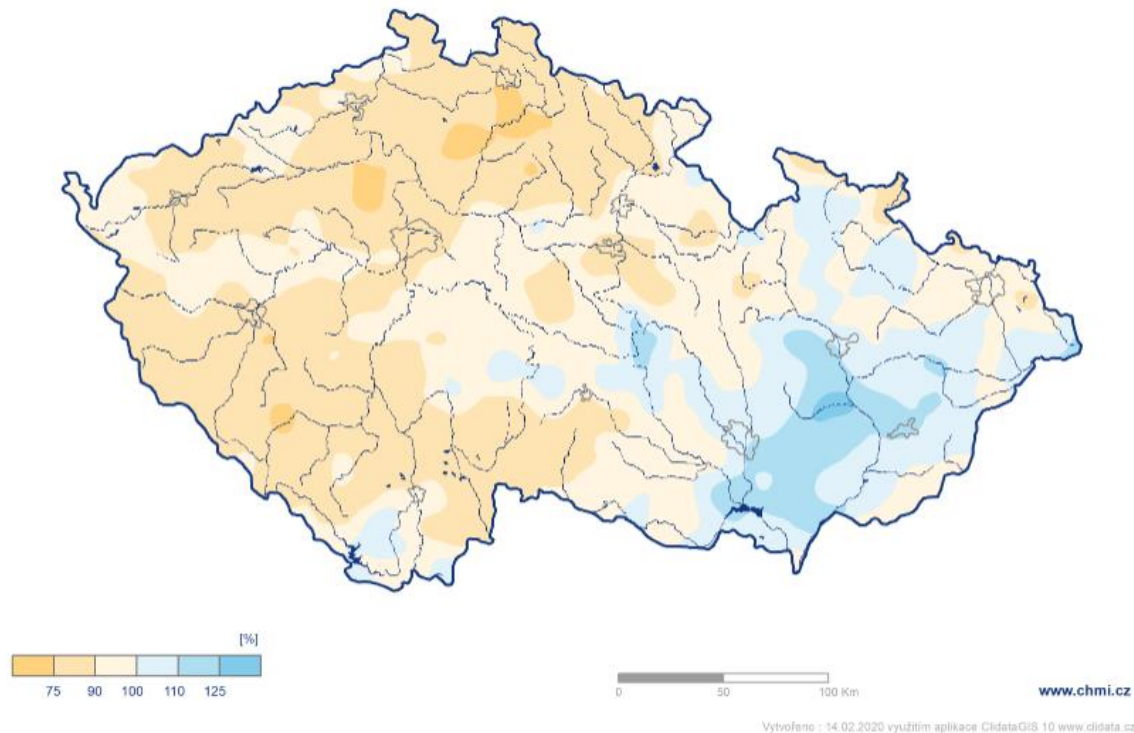
Územní srážky v roce 2019		mm
	území	
S = úhrn srážek [mm]	ČR	634
N = dlouhodobý srážkový normál 1981-2010 [mm]		686
% = úhrn srážek v % normálu 1981-2010		92
S = úhrn srážek [mm]	Praha a Středočeský	519
N = dlouhodobý srážkový normál 1981-2010 [mm]		587
% = úhrn srážek v % normálu 1981-2010		88

Zdroj: <https://www.chmi.cz/historicka-data/pocasi/uzemni-srazky>, vlastní zpracování

Obrázek 9 - Úhrn srážek v roce 2019 v procentech normálu 1981-2010

Úhrn srážek v roce 2019 v procentech normálu 1981–2010

Český
hydrometeorologický
ústav

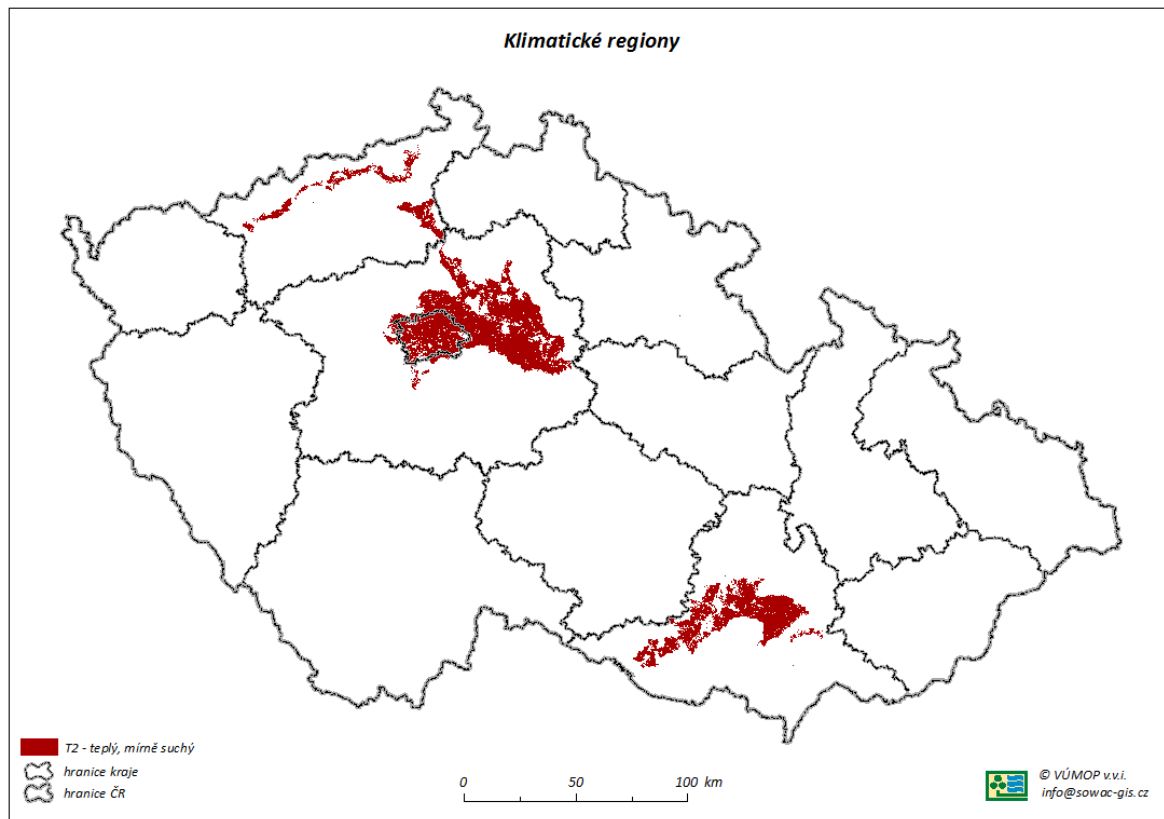


Ve sledovaném území spadlo za rok 2019 méně srážek, než činí srážkový normál stanovený za roky 1981_2010 a to přibližně 90 - 100%.

7.4 Půda

Vrbová Lhota spadá do druhého klimatického regionu, který je rozšířen ve středních Čechách (východních od Vltavy po Kutnou Horu), dále v severozápadních Čechách. Na Moravě západní a severní část Dyjskosvrateckého úvalu od Znojma po Brno a jižní část Vyškovské brány.

Obrázek 10 - Klimatické regiony ČR



Tento typ regionu lze charakterizovat následujícími parametry:

Charakteristika regionu	rozsah hodnot
Suma teplot nad 10°C	2600 - 2800
Průměrná teplota °C	8-9
Průměrný úhrn srážek (mm)	500 - 600
Pravděpodobnost suchých vegetačních období v%	20 -30
Vláhová jistota ve vegetačním období	2-4

Zdroj: <https://bpej.vumop.cz/22112>

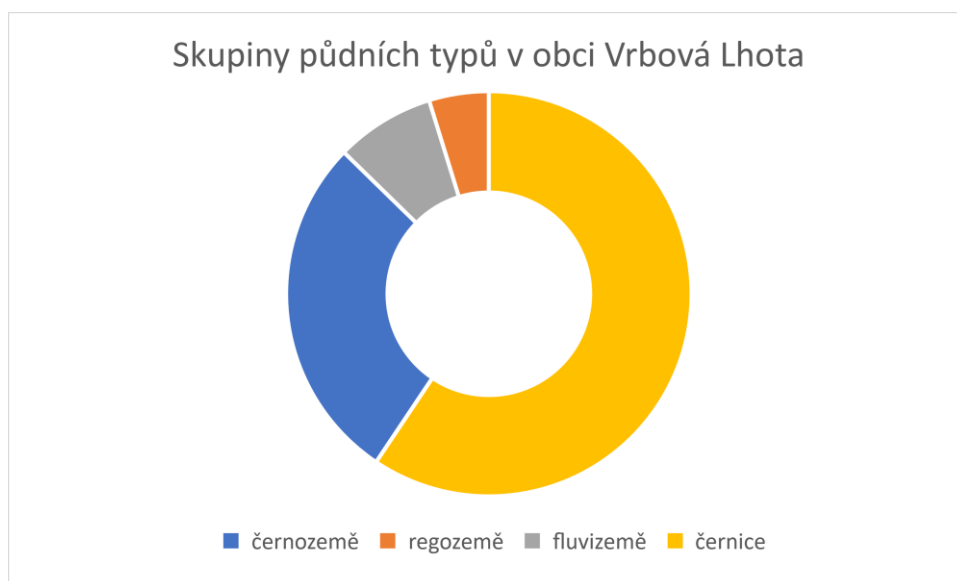
Terén má nízký sklon (0-3 stupňů), lze jej charakterizovat jako rovinu se všesměrnou expozicí - jih (jihozápad až jihovýchod), východ a západ (jihozápad až severozápad, jihovýchod až severovýchod), sever (severozápad až severovýchod)

Právním předpisem, kterým se stanovuje charakteristika bonitovaných půdně ekologických jednotek a postup pro jejich vedení a aktualizaci je Vyhláška Ministerstva zemědělství č. 327/1998 Sb. v platném znění (vyhláška 546/2002 Sb.). Během bonitačního průzkumu bylo vymezeno 2199 BPEJ, tato základní skupina byla dále rozřazena do 13 skupin půdních typů.

Na území obce se vyskytují 4 typy půd dle BPEJ a to **černice** (59,39 %) s bonitou vyjádřenou hodnotou 83, což je velmi produktivní půda, **černozeň** (27,93%) s bonitou 52 – 87 bodů. V malém měřítku (4,77 %) jsou také zastoupeny regozemě a fluvizemě (7,92 %), což jsou půdy s nejnižší výnosností a bonitou 30 bodů.

Graf 9 - Typy půd v obci Vrbová Lhota

Půdní typ	Zastoupení (%)	Výměra (ha)
černozemě	27,92	117,11
regozemě	4,77	20
fluvizemě	7,92	33,2
černice	59,39	249,06
Celkem	100	419,37



Zdroj: Půda v číslech, Půda v číslech (vumop.cz)

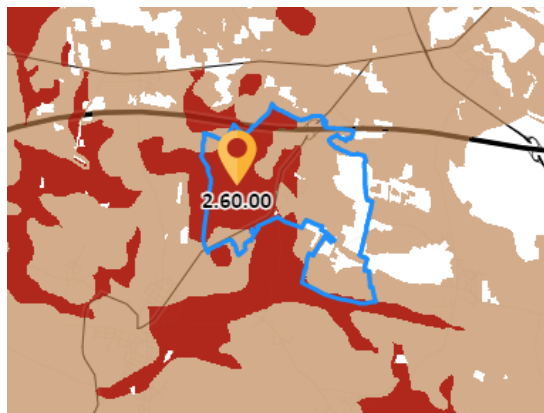
Černozemě (PT 1) – do této skupiny patří všechny černozemě, dále k této skupině byly přiřazeny půdy podobných vlastností. V této skupině se nevyskytuje větší skeletovitost, pokud existuje, má původ v terasovitých štěrcích nebo je původu flyšového. Výskyt půd černozemního typu je v naprosté většině soustředěn ve velmi teplých a v teplých klimatických regionech, výjimku tvoří nečernozemní půdy v rámci erodovaných půd.

Regozemě (PT 5) – skupina, která sdružuje všechny půdy na uvedených substrátech, popř. s podložím méně propustným, lehkého nebo lehčího středně těžkého zrnitostního rázu, značně závislé na srážkách během vegetačního období.

Fluvizemě (PT 11) – půdy v rovinatém území na nevápnitých i vápnitých usazeninách podél vodních toků, včetně glejových aoglejených subtypů a variet. Vnitřní třídění je založeno na zrnitostním složení, na hloubce hladiny vody spojené s tokem a na výskytu v klimatických regionech. Jsou to většinou půdy bezskeletovité.

Černice (PT 12) – skupina je charakteristická hlubokými mocnými humusovými horizonty, vždy přesahující hloubku 30 cm, s vyšším až vysokým obsahem humusu. Hladina podzemní vody zpravidla v hloubce 1-2 m. Černice se vyskytují v rovinatých částech niv, v depresních polohách plošin v klimatickém regionu velmi teplém a teplém.

Obrázek 11 - Černice, nejúrodnější půda v obci



Černice převážně na rovině nebo úplné rovině se všesměrnou expozicí a celkovým obsahem skeletu do 10 %. Půdy hluboké v teplém, mírně suchém klimatickém regionu a velmi produkční.

Bonitovaná půdně ekologická jednotka 2.60.00 legislativně spadá dle Vyhlášky o stanovení tříd ochrany č. 48/2011 Sb. do I. třídy ochrany zemědělského půdního fondu, její aktuální základní cena podle Vyhlášky k provedení zákona o oceňování majetku (oceňovací vyhlášky) č. 441/2013 Sb. je 17.03 Kč / m² a bodová výnosnost této půdy je na stupnici od 6 do 100 vyjádřena hodnotou 83. Jedná se o velmi produkční půdy.

Zdroj: <https://bpej.vumop.cz/>

Na území obce byla rovněž posuzována **ekologická stabilita** půdy, která je významná z hlediska nosné kapacity prostředí. Ekologickou stabilitu území lze považovat přímo za jeden z klíčových principů (environmentální) udržitelnosti. Při výpočtu se jedná v zásadě o podíl ekologicky příznivých ploch a ploch, které zatěžují životní prostředí.

V čitateli tohoto podílu je součet výměr chmelnic, vinic, zahrad, ovocných sadů, trvalých travních porostů, pastvin, lesní půdy a vodních ploch.

Ve jmenovateli podílu je součet výměr orné půdy, zastavěných ploch a ostatních ploch. Čím vyšší je hodnota koeficientu ekologické stability (dále jen KES), tím vyšší ekostabilizační potenciál území vykazuje. Ani vysoká hodnota KES však vysokou stabilitu území nezaručuje – indikuje pouze vhodné podmínky pro její vytvoření. KES byl původně navržen pro tzv. bioregiony (v ČR jich je vymezeno 91); pro větší území jeho výpovědní hodnota klesá.

Průměrná hodnota KES pro ČR je 1,1.

KES na území obce Vrbová Lhota je 0,3 Z toho je patrné, že se jedná o **velice zemědělsky obdělávanou krajinu tj. území s maximálním narušením přírodních struktur**, kde základní ekologické funkce musí být trvale nahrazovány technickými zásahy.

Tabulka 31 - Koeficient ekologické stability KES (2019)

31.12.2019	Vrbová Lhota	okres Nymbur	Středočeský kraj	Česká republika
Koeficient ekologické stability	0,3	0,3	0,7	1,1

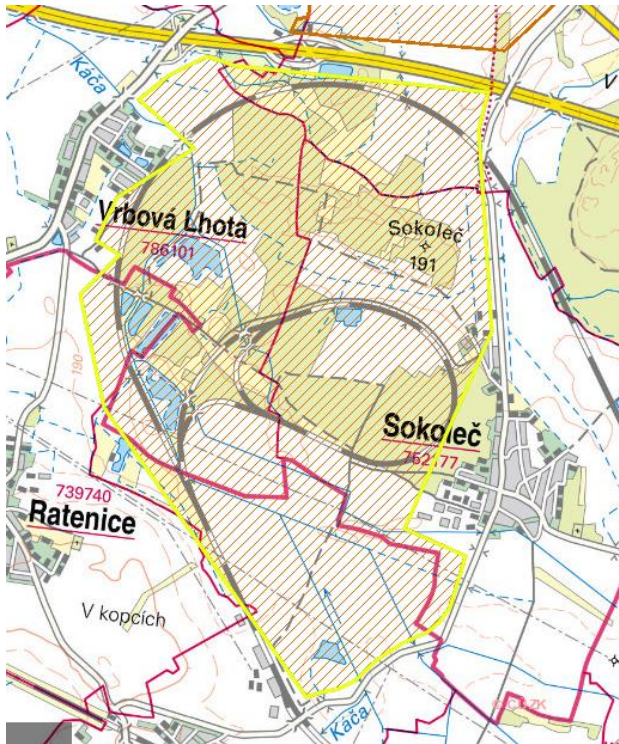
Zdroj: www.czso.cz, vlastní zpracování

7.5 Nerostná ložiska a poddolovaná území

V katastru územní Vrbová Lhota nyní neprobíhá aktivně těžba žádné nerostné suroviny.

Je zde však předpokládané ložisko štěrkopísku Sokoleč (na mapě na obrázku níže je vyznačeno žlutě).

Obrázek 12 - Ložiska nerostných surovin v obci Vrbová Lhota



Zdroj: <https://mapy.geology.cz/suris/>

7.6 Příroda a chráněná území

Obec Vrbová Lhota se o přírodu na svém katastru dobře stará. Bohužel tradice intenzivního zemědělství a nízká zalesněnost negativně ovlivňují ekosystém a druhovou rozmanitost.

Příroda samotné obce odvisí od zemědělsky obhospodařované krajiny. Jak je výše již několikrát uvedeno, v okolí obce jsou převážně pole. Katastrem obce protékají dva potoky, které jsou ve správě Povodí Labe s. p.

V sídle je zastoupena vzrostlá zeleň na veřejných prostranstvích – zejména v centru obce na návsi a okolo rybníků v centru obce. S výsadbou zeleně ochranného charakteru počítá územní plán obce podél zkušební železničního okruhu (ochranná zeleň) a za hřištěm.

Z hlediska ochrany přírody nejsou v území registrovány žádné významné krajinné prvky ani stromy jako památné. Území charakterizuje přírodní prostředí bez výrazných krajinných prvků.

Územní plán zajišťuje ochranu hodnotnějších přírodních prvků, které se v území s převážně zemědělskou krajinou vyskytují jen v omezeném rozsahu. Předmětem ochrany jsou významné krajinné prvky, kterými jsou všechny lesní celky, rybníky a vodní toky a jejich nivy (Káča, Šiřina, Výrovka). Říčka Výrovka protékající po západní hranici území má kromě krajinařského i regionální ekologický význam.

Na území katastru Vrbová Lhota se nenachází lokalita soustavy NATURA 2000b - EVL Libické luhy CZ0214009. Jedná se o Velký lužní komplex (1479 ha) po obou stranách řeky Labe mezi Poděbrady a Kolínem

Jedná se o největší a nejméně zachovalý polabský luh. Jednotlivé biotopy zde dosahují nejenom výjimečné zachovalosti, ale i dostatečných rozloh. Vyskytuje se zde řada významných druhů rostlin, přirozené lužní lesy jsou ideálním biotopem pro výskyt parazitických dřevních a saprofytických hub, ze zvířeny je území významné především pro vodní měkkýše, korýše, dřevní brouky a obojživelníky. Komplex si, díky ztížené obdělávatelnosti nivy, dokázal udržet vysoké přírodní hodnoty, ač leží v centru raně středověké sídelní oblasti.

Na území obce Vrbová Lhota jsou vymezeny prvky ÚSES všech úrovní.

Biocentra :

- RBC 998 Výrovka, biocentrum na RBK 1241
- LBC 1 Ratenický potok, částečně zahrnuje biotop na Ratenickém potoce
- LBC 2 Na liškách, lesní biocentrum vložené do NRBK, součást lesního komplexu

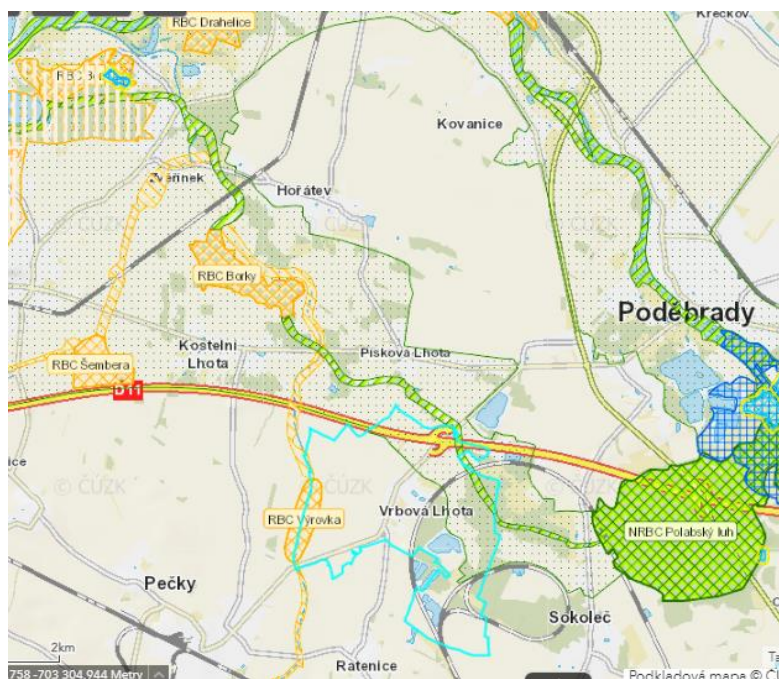
Biokoridory :

- NRBK K10 Stříbrný roh - Polabský luh, v zájmovém území většinou vede po lesních porostech
- RBK 1240 Výrovka - K10, po vodním toku Výrovka
- LBK 1 Ve šraňku, podél polní cesty a občasně vodoteče s napojením do RBK Výrovka
- LBK 2 Káča, od RBC Ratenický potok do LBC Na liškách, LBK po vodním toku
- LBK 3 Šiřina, LBK po vodním toku

V blízkém okolí obce jsou také zvláště chráněná území:

- Písečný přesyp u Osečka předmětem ochrany je písečná duna, lokalita vzácných hub.
- V jezírkách - Předmětem ochrany je výskyt ohrožených druhů rostlin (zejm. z čeledi vstavačovitých) a obojživelníků.

Obrázek 13 - Chráněná území v okolí obce Vrbová Lhota



Zdroj: https://gis.kr-stredocesky.cz/js/ozp_opk/

7.7 Druhy pozemků

Území obce je složeno z několika druhů pozemků. Naprosto jednoznačně převládá zemědělská půda - 70% (blíže viz kapitola č.8).

Největší výměru tvoří orná půda, která zaujímá 66,39% z celkové výměry zemědělské půdy. Plochy zahrad a travních porostů jsou oproti tomu minimální.

Tabulka 32 - Druhy pozemků v obci Vrbová Lhota (výměra, procentní podíl)

Druh pozemku	výměra v (ha)	podíl (%)
Orná půda	401,28	66,39
Chmelnice	0	0,00
Vinice	0	0,00
Zahrady	7,27	1,20
Ovocné sady	1,62	0,27
Trvalé travní porosty	11,91	1,97
Lesní pozemky	96,39	15,95
Vodní plochy	23,07	3,82
Zastavěné plochy	12,73	2,11
Ostatní plochy	50,12	8,29
Celkem	604,40	100,00

Zdroj: ČSÚ a vlastní zpracování

Graf 10 - Grafické zobrazení podílů druhů pozemků z celkové výměry území obce Vrbová Lhota



Zdroj: ČÚZK a vlastní zpracování

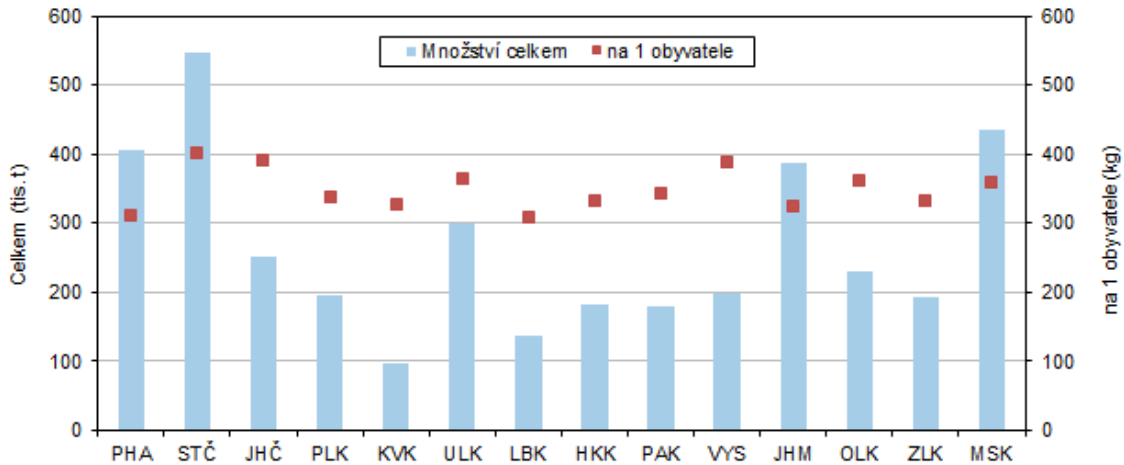
Obrázek 14 - Letecký snímek katastru obce Vrbová Lhota (převaha orné půdy, zastoupení lesa)



7.8 Nakládání s odpady

V souvislosti s rozvojem spotřebního průmyslu přibývají odpady, obaly a výrobky na jedno použití. Problém nadprodukce odpadů je stále naléhavější. Ve Středočeském kraji se podle aktuálních statistik podle celokrajského srovnání vyprodukuje největší množství odpadu v ČR a také největší množství odpadu na obyvatele.

Graf 11 - Produkce odpadů v roce 2018 (srovnání mezi kraji)



Zdroj: ČSÚ a vlastní zpracování (<https://www.czso.cz/csu/xc/produkce-komunalniho-odpadu-v-kraji-v-roce-2018>)

V obci Vrbová Lhota není sběrný dvůr. Zastupitelstvo obce Vrbová Lhota na svém zasedání 22. 6. 2020 schválilo obecně závaznou vyhlášku o systému shromažďování, sběru, přepravy, třídění, využívání a odstraňování komunálních odpadů a nakládání se stavebním odpadem na území obce Vrbová Lhota.

Komunální odpad se třídí na složky:

- Biologické odpady
- Papír
- Plasty včetně PET lahví
- Sklo
- Kovy
- Jedlé oleje a tuky
- Nebezpečné odpady
- Objemné odpady
- Směsný komunální odpad ...tím se rozumí zbylý komunální odpad po stanoveném vytřídění podle bodů výše

Tříděný odpad je shromažďován do zvláštních sběrných nádob. Ty jsou v obci umístěny na těchto stanovištích:

- Stanoviště u Malého Lindova rybníku
- Stanoviště před obecním úřadem
- Stanoviště u Velkého parku
- Stanoviště u čističky odpadních vod
- Stanoviště u zkušebního okruhu VÚŽ

Sběr a svoz nebezpečných složek komunálního odpadu je zajištěn minimálně dvakrát ročně jejich odebíráním na předem určených stanovištích nebo přímo do zvláštních sběrných nádob k tomuto sběru určených. Informace o sběru jsou zveřejňovány na úřední desce obce Vrbová Lhota.

Sběr a svoz objemného odpadu je zajištěn jeho odebíráním na stanovišti u čističky odpadních vod do velkého kontejneru. Informace o sběru jsou zveřejňovány v aktualitách, výlepových plochách.

Směsný komunální odpad se shromažďuje do sběrných nádob. Těmito sběrnými nádobami se rozumí:

- typizované sběrné nádoby, popelnice kovové objem 110 l, plastové popelnice objemu 120 l a 240 l určené ke shromažďování směsného komunálního odpadu, odpadkové koše, které jsou umístěny na veřejných prostranstvích v obci, sloužící pro odkládání drobného směsného komunálního odpadu

7.9 Obnovitelné zdroje energie

Obnovitelné zdroje energie se v obci téměř vůbec nevyskytují. Pouze ojediněle některé domy používají tepelná čerpadla, nebo solární panely.

<p>Životní prostředí</p> <p>- závěry analýzy</p> <p>Silné stránky</p> <ul style="list-style-type: none"> + kvalitní a významněji nezatížené životní prostředí + území obce bez ekologických zátěží + funkční kanalizace a čištění odpadních vod + dobře řešení odpadové hospodářství v obci + velký rozsah obecní zeleně a systematická péče o ni + kvalitní půda (černozem, černice) + teplé podnebí + znečištění ovzduší není rizikem + v obci nejsou významné zdroje znečištění ovzduší 	<p>Slabé stránky</p> <ul style="list-style-type: none"> - Minimální uplatnění OZE - Chybějící plynofikace obce vedoucí ke zhoršení ovzduší v topné sezóně - Nízký koeficient ekologické stability půdy - Žádná významná ložiska nerostných surovin na území obce - Nedobrý stav rybníků ve vlastnictví obce - Chybí sběrný dvůr
---	--

8 Zemědělství

Jak je v dokumentu již uvedeno, je území obce je **zemědělskou krajinou s rovinatým reliéfem**. Zemědělská půda tvoří téměř 70% z celkové výměry území obce. Zemědělsky obhospodařované pozemky mají výměru celkem 422 ha.

Největší výměru tvoří orná půda, která zaujímá 95,07% z celkové výměry zemědělské půdy. Plochy zahrad a travních porostů jsou oproti tomu minimální.

Tabulka 33 - Podíly zemědělské a nezemědělské půdy v obci Vrbová Lhota

Druh pozemku	výměra v (ha)	podíl (%)	podíl zemědělské a nezem. půdy	
Orná půda	401,28	66,39	69,84%	zemědělská půda
Chmelnice	0	0,00		
Vinice	0	0,00		
Zahrady	7,27	1,20		
Ovocné sady	1,62	0,27		
Trvalé travní porosty	11,91	1,97		
Lesní pozemky	96,39	15,95	30,16%	nezemědělská půda
Vodní plochy	23,07	3,82		
Zastavěné plochy	12,73	2,11		
Ostatní plochy	50,12	8,29		
Celkem	604,40	100,00		

Zdroj: ČSÚ a vlastní zpracování

Tabulka 34 - Složení zemědělské půdy v obci Vrbová Lhota

zemědělská půda	ha	procentní zastoupení zemědělských pozemků na celkovém půdním fondu obce	z toho podíly jednotlivých druhů zemědělské půdy	
	422,09	69,84%	orná půda	95,07%
		zahrada	1,72%	
		ovocné sady	0,38%	
		travní p.	2,82%	

Zdroj: ČSÚ a vlastní zpracování

Zemědělské subjekty

Na území obce Vrbová Lhota zajišťuje obhospodařování zemědělské půdy:

- Ing., Mgr. Luboš Zajíc, IČO 86552406, Chotutice (většina ploch)
- Agro Sokoleč, a.s., IČO 25769952, Sokoleč - zemědělská společnost, která vznikla v roce 1999 jako dceřiná společnost Zemědělského družstva Nový život Sokoleč Hospodaří na cca 1 650 hektarech půdy.
- BARTÁK MF, s.r.o., IČO 25104870 – Pečky – Velké Chvalovice
- p. Výborný z Městce Králové, IČO 41484622



Nejčastěji se na území obce pěstují:

- Pšenice
- Ječmen
- Kukuřice
- Řepka
- Slunečnice
- Mák
- Ostatní plodiny (svazenka, čirok, vojtěška)

Přímo v území Vrbová Lhota je evidován jeden drobný zemědělský podnikatel - Jiří Vojtěch, IČ 70870098.

Dále zde působí dva myslivecké spolky a to:

- Myslivecký spolek Ratenice - Vrbová Lhota, který má sídlo v Ratenicích, IČ: 45828725
- MS Vrbová Lhota, který má sídlo ve Vrbové Lhotě, IČ: 26592134

Oba dva spolky mají rozdělenou honitbu v katastru obce přibližně polovinou.

Zemědělství – závěry analýzy	
<p><u>Silné stránky</u></p> <ul style="list-style-type: none"> + vysoká intenzifikace krajiny + kvalitní půda pro zemědělství + vysoký podíl orné půdy 	<p><u>Slabé stránky</u></p>

9 Kultura, sport a tradice

Místní spolky a vedení obce se snaží udržovat **spolkový a společenský život**. V každé malé obci, Vrbovou Lhotu nevyjímaje, je právě občanská pospolitosť základem. Utužována je pořádáním kulturních, společenských, sportovních i jiných (např. svépomocných) akcí.

V obci je místní knihovna. Knihovna je umístěna v bývalé hasičárně v ulici Na Kovárně. Otevřena každou neděli od 17:00 do 18:00 hodin.

Kulturní a sportovní infrastruktura

Kulturní a sportovní vybavenost obce zahrnuje:

- **Jednací sál zastupitelstva obce**, který je využíván pro vnitřní společenské, sportovní a kulturní akce v obci.
- Zejména při pořádaných akcích funguje Občerstvení Na Hřišti.
- **Fotbalové hřiště Vrbová Lhota** - Fotbalové hřiště poskytuje prostor pro fotbalové zápasy sportovních družstev Vrbové Lhoty. Fotbalové hřiště je intenzivně využíváno. Bylo na něm odehráno velké množství fotbalových zápasů, ale využíváno je velice často pro konání i akcí společenských.



9.1 Spolkový život a tradice

Spolkový život a volný čas

V obci existuje několik spolků.

- **Myslivecký spolek Ratenice - Vrbová Lhota a MS Vrbová Lhota** se zabývají odborným hospodařením v místní honitbě (vykonává právo myslivosti v honitbě), Pořádá také vycházky, přednášky pro veřejnost a stará se o zachování druhové pestrosti drobné zvěře na katastru obou výše uvedených obcí.
- Dále v obci působí **Sportovní klub Vrbová Lhota 98**, což je fotbalový oddíl.
- Většinu akcí v obci pořádá, či spolupřádá **Kulturní spolek Vrba**.

Volnočasové vyžití dětí zajišťují jednak výše uvedené spolky a dále pak škola formou kroužků pro děti.

Všechny spolky jsou aktivní, jejich členové a příznivci se podílejí nejen na vlastních aktivitách spolku, ale i na zvelebování obce. Kromě mysliveckého sdružení, které má svou chatu, nemají ostatní spolky vhodné prostory k setkávání a proto využívají jednací sál zastupitelstva.

Tradice, kulturní, společenské a sportovní akce

V obci se pravidelně díky pořadatelskému akcí Kulturním spolkem Vrba koná řada akcí:

- Dětský den
- Strašidelná stezka obcí
- Oslava čarodějnic
- Dětské odpoledne – rozloučení s prázdninami
- Vánoční přípitek u kapličky
- Čert a Mikuláš
- Vítání občánků
- BINGO podvečery
- Dětský karneval
- Jarní ples
- Společná tvoření – např. jarní tvoření, podzimní tvoření, vánoční tvoření
- Cvičení – jóga, cvičení pro seniory

Dále některé jednorázové akce – např. Martinské světélkování, výsadba nové ovocné aleje – díky veřejné sbírce Nadace Partnerství za finanční podpory obce Vrbová Lhota.

Obec Vrbová Lhota se také účastní každoročního srazu Lhot a Lehot, jenž chce v nejbližší možné době i hostit.

9.2 Kulturní památky, pamětihodnosti a významné osobnosti

Památkový fond České republiky tvoří hmotné kulturní dědictví. Jsou to věci nemovité, movité a území, kultivovaná a utvářená lidskou kulturní činností. Vybraná skupina z památkového fondu je zvýšenou měrou chráněna zákonem č. 20/1987 Sb., o státní památkové péči, v platném znění, jsou to kulturní památky a památkově chráněná území (památkové zóny a památkové rezervace). Nejvýznamnější kulturní památky pak vláda České republiky svým nařízením prohlašuje za národní kulturní památky.

Z hlediska zákona je památková péče rozdělena na kulturní památky (prohlášené Ministerstvem kultury) a památky nezařazené. Péče o památky je podle zákona zejména v rukou jednotlivých obcí, popřípadě soukromých majitelů. Péče o kulturní dědictví má řadu forem, rovněž stupeň ochrany jednotlivých nemovitostí a vybraných území a přístup k nim z hlediska zájmů státní památkové péče je různý.

V obci Vrbová Lhota není žádná zapsaná nemovitá kulturní památka ani zapsaná památka drobná.

Pamětihodnosti

Přestože v obci nejsou žádné zapsané kulturní památky, můžeme zde obdivovat dvě pamětihodnosti a to:

- Kapličku Svatého Václava z 19. století
- Secesní budovu školy



Významné osobnosti

I obec Vrbová Lhota má svoji významnou osobnost. Byl jí rodák Bedřich Jeřábek - divadelní režisér, herec (* 16.1.1883 Vrbová Lhota, † 21.10.1933 Praha). Člen řady venkovských divadelních společností. Začínal v roce 1909 v pražském divadle Uranie, v letech 1909-1914 provozoval vlastní hereckou společnost. Do roku 1919 ředitelem Divadla sdružených měst východočeských, podílel se na vybudování Slovenského národního divadla v Bratislavě, kde působil do roku 1922. Jako ředitel Městského divadla v Plzni (1922) se zasloužil o souborné uvedení oper Bedřicha Smetany a Zdeňka Fibicha. Na začátku roku 1927 opět převzal vedení Uranie, v evropské premiéře zde uvedl muzikál Rudolfa Frimla Rose-Mary, který dosáhl 270 repríz. V roce 1929 založil s Oskarem Nedbalem Velkou operetu v Praze. Od roku 1931 vedl souběžně divadlo v Českých Budějovicích a pražské Rokoko.

Kultura, sport, tradice – závěry analýzy	
<p><u>Silné stránky</u></p> <ul style="list-style-type: none"> + Několik aktivních zájmových spolků + Celkem bohatý společenský život v obci – relativně široká nabídka kulturně-společenských akcí realizovaných zejména spolkem Vrba + Zájem občanů o kulturně společenské dění v obci + Knihovna v obci + Obě místní pamětihodnosti jsou dobře udržované, obec do jejich obnovy investuje 	<p><u>Slabé stránky</u></p> <ul style="list-style-type: none"> - V obci chybí zázemí pro spolkovou a kulturní činnost - V obci není místní sbor dobrovolných hasičů - Chybí vnitřní sportoviště - Chybí venkovní sportoviště pro jiné sporty, než je fotbal - Pamětihodnosti spíše lokálního významu - V obci nejsou žádné památkově chráněné objekty, přestože má dlouhou historickou tradici

10 Cestovní ruch

Obec Vrbová Lhota nepatří mezi významné turistické destinace České republiky a cestovní ruch není pro obec zdrojem příjmů.

Ale i tak si turisté do Vrbové Lhoty cestu najdou, protože Vrbová Lhota leží přímo na cyklostezce.

Když již turisté do obce zavítají, jedná se výhradně o tzv. turistiku jednoho dne, protože v obci není ubytovací zařízení.

Infrastruktura cestovního ruchu

Infrastruktura cestovního ruchu zahrnuje jednak infrastrukturu pro základní služby (tedy ubytovací kapacity, stravování), a jednak infrastrukturu doplňkovou, tj. nejrůznější atraktivity, sportovní a kulturní zařízení pro upoutání zájmu a volnočasové vyžití turistů.

Ubytování a stravování

Turisté potřebují na svých cestách především ubytovací kapacity. Aktuální statistické údaje týkající se počtu ubytovacích zařízení a lůžek je nutné sice brát pouze orientačně, neboť z důvodu ochrany individuálních dat či nesplnění přihlašovací povinnosti provozovateli těchto zařízení nejsou některá zařízení v registru hromadných ubytovacích zařízení zahrnuta, ale podle aktuálních statistických údajů v obci není v současnosti registrováno žádné hromadné ubytovací zařízení ani turistické tábořiště nebo kemp, případně chata nebo chalupa k turistickému pronájmu. Nejbližší ubytovací kapacity jsou až Kolíně, či Poděbradech, Nymburce či Sadské.

Občerstvení je možné v Hospůdce Na Hřišti a případně v pivnici U Vrbiček, kde se však nevaří.

Atraktivity obce

V obci je pár drobných atraktivit, které jsou podrobně popsány výše v kapitole Kultura – Pamětihodnosti. V nejbližším okolí stojí za zmínku:

Skramníky - Kostel Stětí sv. Jana Křtitele byl spolu s areálem fary, ohradní zdi s bránou a márnici zapsán 3. 5. 1958 do Ústředního seznamu nemovitých kulturních památek ČR.

Stavebníkem dnešního kostela, poprvé písemně doloženého jako farní v roce 1356, byl nejspíše Sázavský klášter, jemuž vesnice náležela již v období raného středověku. Z tohoto důvodu lze předpokládat, že ve vsi existovala i starší svatyně, jejíž založení se dle místní tradice klade do roku 1056.

Zařízení i vybavení kostela je převážně barokní a pochází z 18. století. Mezi ním vyniká zejména barokní obraz Příbuzenstvo Páně ze 17. století.

Na hlavním oltáři je obraz Stětí sv. Jana Křtitele z roku 1917. V interiéru kostela jsou druhotně zazděny dva renesanční náhrobníky.



Velké Chvalovice Tvrz - první zmínka o vsi je z roku 1316, kdy zde měl zboží Diviš z Chvalovic. V letech 1401–09 patřil zdejší statek Markvartovi Pomněnovi z Chvalovic a v druhé polovině 15. až počátkem 16. století patřily Chvalovice Krabicům z Weitmile, z nichž Mikuláš Krabice z Weitmile prodal roku 1520 celé zboží Beneši Mírkovi ze Solopysk. Od něho ho koupil v roce 1526 Mikuláš Hlaváč z Vojenic, jehož potomkům patřily Velké Chvalovice až do počátku 17. století.

V roce 1609 prodal Karel Hlaváč z Vojenic statek Anně Zárubové z Valdštejna, od níž ho v roce 1632 získal Berchtold z Uherčic a připojil ho trvale k radimskému panství. jeho součástí byly až do zrušení patrimoniální správy v roce 1848.

Velké Chvalovice - Kaple ve stylu zlidovělé formy pozdního baroka z roku 1833. Opravena byla podle zaniklých záznamů v průčelí v roce 1933, 1973 a 1992, v roce 2013 byla provedena generální památková obnova stavby.

Zděná kaple na čtvercovém půdoryse se zaoblenými nárožními a výrazně tvarovaným štítem. Stěny jsou horizontálně členěny soklem, vertikálně pak u obou bočních stěn a zezadu plochými pilastry, jimiž jsou vymezena vpadlinová pole. Stěny vrcholí plošným fabionem, na který navazuje tvrdě pojatá plochá římsa (zjevně výsledek pozdějších úprav). Čelní stěna se otevírá portálem se stlačeným oválným záklenkem, který vyplňují dřevěné dvoukřídlé dveře s ozdobným kováním. Střecha je tvořena nízkým jehlancem, krytým taškami. V bocích je na ní nasazen konkávně projmutý štít s úzkým půlkruhově klenutým otvorem, ve kterém je zavěšen zvonek. Štít je ukončen segmentově vzedmutou římsou krytou prejzy a završenou křížkem.

Uvnitř je malý prostor sklenutý valenou klenbou s otvorem na střechu pro provaz k obsluze zvonku, od vstupu je oddělen dřevěnou vyřezávanou přepážkou. Na podlaze jsou položeny desky z pálené hlíny. Při východní stěně stojí nevhodně přemalovaný oltář klasicistních tvarů, oltářní obraz chybí a je nahrazen zarámovanou fotografií obrazu sv. Jana Nepomuckého.

Kaple sv. Jana Nepomuckého v Pečkách.

Kouřim – Stará radnice

Stará radnice, jedna z ústředních dominant kouřimského náměstí, je původní radní budova ze 14. století, která byla až do roku 1850 střediskem městské samosprávy.

Někdejší gotická radnice byla přestavěná renesančně v 16. století a opakovaně v následujících staletích, kdy byla v letech 1670 a 1692 opakovaně těžce poškozena požáry. Provizorně opravená budova se teprve v roce 1782 dočkala pozdně barokní přestavby podle projektu pražského architekta Jana Josefa Wircha. V letech 1849–50 byla přistavěna celá zadní část a v letech 1958–60 byla adaptována pro potřeby muzea. V roce 1992 dostala budova novou střechu a fasádu a provedeny byly i další nezbytné opravy.

Radnice je jednopatrová budova s mělkým středovým dvojosým rizalitem v hlavním západním průčelí, členěná pilastry a okenními římsami. V rizalitu západního průčelí je umístěn barokní reliéfní městský znak. V jižním průčelí je druhotně osazen kamenný kvádr z původního žaláře s rytým nápisem „... seděl jsem tu pro kantora“ z roku 1653.



Ve starém křídle (západním) se dodnes zachovaly přízemní prostory s barokními lunetovými klenbami, sklepní žalář zvaný „Machna“ a do suterénního podlaží ústící spleť neprozkoumaných podzemních prostor, rozprostírající se pod celým historickým jádrem města.

V budově staré radnice sídlí Muzeum Kouřimska (založené v roce 1906), dnes pobočka Regionálního muzea v Kolíně. Stálá expozice zahrnuje výstavu Slovánská Kouřim a Kouřim a Kouřimsko ve středověku, uspořádané do současné moderní podoby v roce 2006. Sbírkový muzeum jsou velmi hodnotné, skvěle uspořádané a každému poskytnou dokonalý přehled o minulosti města.

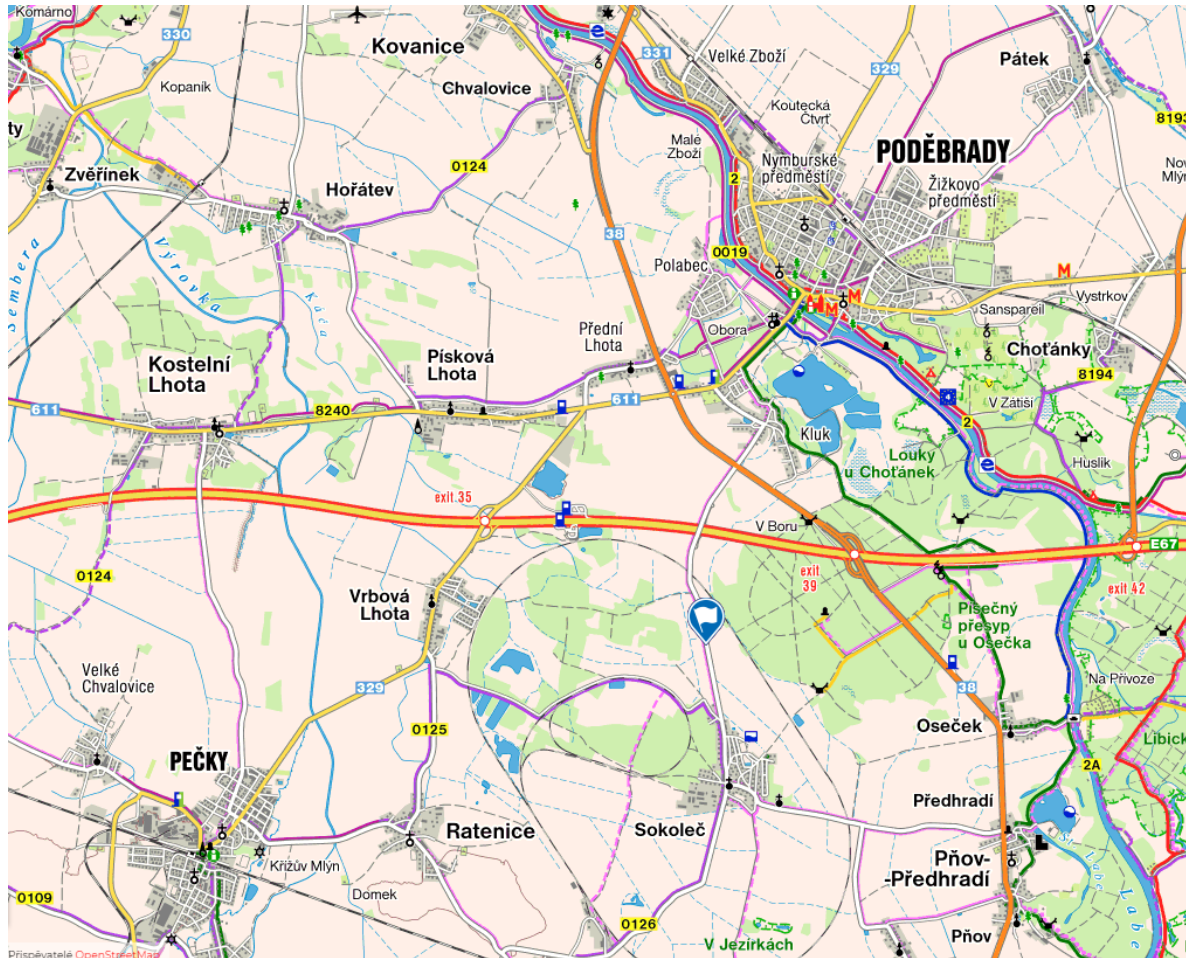
Ve vzdálenějším okolí jsou lákavé např. **hrad v Kouřimi, hrad Oldříš** (oba dva patří k nejstarším hradům v Čechách) a **Tuchoraz, město Kolín, Nymburk a Poděbrady** se zámekem.

10.1 Cykloturistika, pěší turistika

Přímo obcí Vrbová Lhota prochází dvě cyklotrasy a to:

- 0125 Miškovice - Vrbčany - Radim - Chotutice - Pečky – Ratenice – Vrbová Lhota
- 0126 Kouřim - Klášterní Skalice – Plaňany – Cerhenice - Sokoleč – Vrbová Lhota

Obrázek 15 - Cyklostezky v obci Vrbová Lhota a v jejím okolí



V obci není žádná naučná stezka, ale v okolí je jich několik – např. v Poděbradech.

Značené pěší trasy KČT obcí neprocházejí, přesto jsou tu vhodné podmínky pro pěší turistiku. Okresní silnice III. třídy nejsou příliš frekventované a terén je převážně rovinatý. Dále je v okolí i množství polních cest a pěšin. Nejbližší značené pěší turistické trasy jsou v Pečkách (2 km).

Obrázek 16 - Nová cyklostezka z Peček do Ratenic a do Vrbové Lhoty



Příležitostí pro další rozvoj v tomto směru je chybějící propojení cyklostezkou přímo na Pečky (cyklostezka nyní vede přes Ratenice) a také propojení cyklostezkou na Poděbrady potažmo na Labskou stezku. Propojení na Labskou stezku je však komplikované s ohledem na nutnost překonat dálnici D11.

Koupání a vodní sporty

Nejbližší koupaliště je v obci Radim. Další možností je např. koupaliště Jezero v Poděbradech, vodní svět Kolín a nebo bazén v Nymburce.

Hipoturistika a agroturistika

V ČR je oblíbená hipoturistika a agroturistika. Agroturistika a hipoturistika spolu mnohde velmi blízce souvisí a nabízí trávení volného času v typických venkovských podmínkách. Na některých místech jsou obě spojené i s dobrovolnou a neplacenou zemědělskou prací. Smyslem je poznání života zemědělců a venkova, blízký kontakt se zvířaty, zemědělskými plodinami a zlepšení vztahu k půdě a přírodě vůbec. Tento produkt je nabízen většinou na zemědělských farmách. Bohužel v obci Vrbová Lhota není tato aktivita nabízena. Nejbližší stáje a jezdecký sport (ve spojení s agroturistikou) je možné provozovat v Pečkách, kde je také nabízeno Ubytování v agroturistické ubytovně a ustájení koní.

10.2 Obecní informační a orientační systém

V obci jsou značeny názvy ulic. Ukazatele a označení veřejných cílů, které pomáhají při lepší orientaci turistů v obci chybí.

Pro informování občanů o dění v obci slouží kromě webových stránek obce úřední deska u obecního úřadu a vývěska na autobusové zastávce. Po registraci na webových stránkách je umožněno zasílání informačních e-mailů. Obec má svůj profil na Facebooku. V obci je také bezdrátový rozhlas, který je součástí varovného informačního systému a byl pořízen v rámci protipovodňových opatření. Veřejný internet je na obecním úřadě.

Kultura, sport, tradice – závěry analýzy

Silné stránky

- + Obcí prochází dvě cyklotrasy
- + Terén vhodný pro cykloturistiku
- + Množství kulturních a společenských akcí v obci spíše však lokálního či regionálního významu
- + Turisticky zajímavé okolí
- + Přírodní potenciál a zemědělská krajina, která se pomalu obnovuje

Slabé stránky

- Absence turistických atraktivit v obci
- V obci nejsou ubytovací služby
- V obci chybí možnost stravování
- Relativně nízká turistická atraktivita pamětihodností v obci
- Chybějící propojení cyklostezkou s městem Pečky
- Chybějící napojení cyklostezkou na Poděbrady/Labskou stezku

11 Východiska pro návrhovou část

Ze závěrů analytické části je patrné, že obec Vrbová Lhota nabízí příznivé prostředí pro rodinný život a bydlení, a zároveň její poloha umožňuje výbornou dostupnost významných center v okolí a Prahy. Přestože dochází v obci ke zvyšování počtu obyvatelstva, dochází k nepříznivému vývoji jeho demografické struktury, tj. k jeho stárnutí. Ke zkvalitnění života obyvatel přispívá také bohatá činnost spolků a pěkné prostředí v okolí obce. Těchto předpokladů by měla obec využít k přilákání nových mladých lidí s rodinami, kteří by dále přispívali k rozvoji obce.

Také v cestovním ruchu může být příznivý potenciál pro další rozvoj obce (kvalitní sportovní i kulturní zázemí, regionální tradice). Pro jeho lepší využití by bylo vhodné zkvalitnit doprovodnou infrastrukturu cestovního ruchu, podpořit vznik ubytovacích kapacit a vylepšit značení cílů v obci a využít ho k lepší propagaci celého okolí.

11.1 SWOT analýza

SWOT analýza je dnes již standardní metodou regionálního rozvoje a byla zvolena jako nejvhodnější metoda k poznání kritických oblastí obce, které je nutno v plánovacím období 2016 – 2030 brát v úvahu a následně je řešit. Podstatou SWOT analýzy je odhalení a současně vzájemné porovnávání vnitřních silných a slabých stránek obce a příležitostí a hrozeb, které na obec působí zvenčí.

Smysl SWOT analýzy spočívá v akceptování silných stránek a odstraňování (nebo alespoň omezování) stránek slabých, čímž se zvyšuje pravděpodobnost budoucí realizace příhodných možností (příležitostí), a naopak se omezuje dopad takto pojmenovaných hrozeb.

Výsledky SWOT analýzy slouží jako základ pro další analyzování obce, vymezení problémových oblastí, zaměření rozvojového plánu obce a zpracování záměrů.

V rámci analytické části byly určeny silné a slabé stránky rozvoje obce a také jeho příležitosti a hrozby. Jejich souhrn je uveden v následující tabulce.

Silné stránky	Slabé stránky
<ul style="list-style-type: none"> + geografická poloha v příznivé dostupnosti od větších měst umožňuje obyvatelům dojíždět za prací a vybaveností více směry + skvělá dopravní dostupnost daná lokalizací poblíž dálnice D11 + bohatá historie obce + aktivní zastupitelstvo obce + zkušenosti s čerpáním dotací + obec investuje do rozvoje z vlastních prostředků + existence spolků 	<ul style="list-style-type: none"> - Mimo železniční trať (v obci není zastávka) - Mírně klesající podíl skupiny obyvatel v ekonomicky aktivním věku 15-64 let - Mírně rostoucí podíl skupiny občanů ve věku 65+ v populaci - Nižší podíl vysokoškolsky vzdělaného obyvatelstva - Mírně stoupající průměrný věk obyvatelstva v obci - Stoupající trend vývoje indexu stáří - relativně nízký podíl subjektů podnikajících v terciálním sektoru - vyšší míra nezaměstnanosti, než je průměr okresu, Středočeského kraje a ČR

<ul style="list-style-type: none"> + členství v DSO Pečecký region a MAS Podlipansko z.s. + rostoucí počet obyvatel + kladný přirozený přírůstek obyvatelstva + vysoce pozitivní saldo migrace + rostoucí podíl skupiny ve věku 0-14 v populaci + stabilizovaná sociální situace v obci + nepřítomnost sociálně vyloučených lokalit + příznivý stavební vývoj v posledních letech - nárůst počtu dokončených domů (bytů) + kvalitní bydlení - vysoký podíl rodinných domů + relativně vysoký podíl ekonomicky aktivních obyvatel + stabilní běžné výdaje obce + rostoucí daňové příjmy obce (s rostoucím počtem obyvatel) + dostatek rozvojových ploch pro podnikání i bydlení + nepřítomnost registrovaného brownfieldu + základní a mateřská škola v obci + dětské hřiště a fotbalové hřiště v obci + dobré zajištění požární a protipovodňové bezpečnosti + nízká míra kriminality + výborná dopravní dostupnost – obce (blízkost D11, autobus) + funkční zásobování obce elektrickou energií + nové chodníky v intravilánu obce podél hlavní komunikace + relativně nové VO podíl naprosté většiny ulic + nová kanalizace a ČOV + funkční zásobování obce elektřinou + dobrá dostupnost komunikačních služeb (bezdrátový obecní rozhlas, internet, TV) 	<ul style="list-style-type: none"> - vysoký podíl a počet osob vyjíždějících za prací - V obci chybí prodejna potravin - Chybí zdravotní péče v obci - V obci není kulturní sál - Nedostupnost dalších služeb v obci (kadeřnictví...) - V obci není pošta - Chybí restaurace - Chybí vnitřní sportoviště - Chybí hřiště pro jiné sporty, než je fotbal - Část obce je v záplavovém území - Nedostupnost obce hromadnou dopravou o víkendy - Malá četnost autobusových spojů v pracovní dny - Vysoká intenzita dopravy a rychlost projíždějících vozidel v obci - horší vybavení technickou infrastrukturou - plynofikace - absence využívání obnovitelných zdrojů energie - chybějící chodníky podél většiny místních komunikací - špatný stav některých místních komunikací - Minimální uplatnění OZE - Chybějící plynofikace obce vedoucí ke zhoršení ovzduší v topné sezóně - Nízký koeficient ekologické stability půdy - Žádná významná ložiska nerostných surovin na území obce - Nedobrý stav rybníků ve vlastnictví obce - Chybí sběrný dvůr - V obci chybí zázemí pro spolkovou a kulturní činnost - V obci není místní sbor dobrovolných hasičů - Chybí vnitřní sportoviště - Chybí venkovní sportoviště pro jiné sporty, než je fotbal - Pamětihodnosti spíše lokálního významu
---	--

<ul style="list-style-type: none"> + obec realizuje výstavbu vodovodu + kvalitní a významněji nezatížené životní prostředí + území obce bez ekologických zátěží + funkční kanalizace a čištění odpadních vod + velice dobře řešení odpadové hospodářství v obci + velký rozsah obecní zeleně a systematická péče o ni + kvalitní půda (černozem, černice) + teplé podnebí + znečištění ovzduší není rizikem + v obci nejsou významné zdroje znečištění ovzduší + vysoká intenzifikace krajiny + kvalitní půda pro zemědělství + vysoký podíl orné půdy + Několik aktivních zájmových spolků + Celkem bohatý společenský život v obci tj. relativně široká nabídka kulturně-společenských akcí realizovaných zejména spolkem Vrba + Zájem občanů o kulturně společenské dění v obci + Knihovna v obci + Obě místní pamětihodnosti jsou dobře udržované, obec do jejich obnovy investuje + Obcí prochází dvě cyklotrasy + Terén vhodný pro cykloturistiku + Množství kulturních a společenských akcí v obci spíše však lokálního či regionálního významu + Turisticky zajímavé okolí + Přírodní potenciál a zemědělská krajina, která se pomalu obnovuje 	<ul style="list-style-type: none"> - V obci nejsou žádné památkově chráněné objekty, přestože má dlouhou historickou tradici - Absence turistických atraktivit v obci - V obci nejsou ubytovací služby - V obci chybí možnost stravování - Relativně nízká turistická atraktivita pamětihodností v obci
---	--

Příležitosti	Hrozby
<ul style="list-style-type: none"> ✓ relativně nízký podíl subjektů podnikajících v terciálním sektoru – výrazný prostor pro jeho zvýšení ✓ regenerace a rozvoj ploch zeleně v obci a jejím okolí ✓ orientace na rozvoj cestovního ruchu a rozvoj nových druhů turistiky (agroturistika, in-line apod.) ✓ budování doprovodné infrastruktury pro cestovní ruch (ubytovací zařízení) ✓ plynofikace obce ✓ další podpora kulturně – společenského života v obci a rozvoje tradic ✓ rozvoj cyklotras – propojení s Pečkami, propojení s Labskou stezkou u Poděbrad ✓ další podpora nárůstu počtu obyvatel ✓ naplňování koncepcí a programů rozvoje obce a aktivní využívání rozpočtových výhledů, pro rozhodování obce ✓ čerpání finanční podpory z různých dotačních titulů ✓ rozvoj partnerství soukromého neziskového a veřejného sektoru ✓ podpora moderních technologií a inovací ✓ podpora výstavby OZE ✓ orientace podnikatelských subjektů na sektor služeb ✓ rozvoj pracovních příležitostí v obci ✓ podpora podnikání 	<ul style="list-style-type: none"> ✓ nová výstavba bez potřebného zajištění technické infrastruktury ✓ nedostatek finančních prostředků pro výstavbu potřebné technické infrastruktury ✓ nedostatek pracovních příležitostí v obci ohrožující ekonomickou stabilitu ✓ poměrně vysoká intenzita dopravy v obci na průtahu silnice II. třídy ✓ změny právních předpisů

Ze SWOT analýzy je patrné, do kterých oblastí se bude rozvoj obce Vrbová Lhota soustředit, a které oblasti budou pečlivě monitorovány, vyhodnocovány a řešeny.

Na základě všech dílčích podkladů a vyhodnocení analytického souhrnu lze konstatovat:

- Rozvoj obce vykazuje pozitivní trend.
- Dominantní rozvojovou funkcí obce je občansko-obslužné zajištění služeb pro občany obce.
- Obec má nevyužitý rozvojový potenciál v oblasti podnikání, podpory pracovních příležitostí v místě a také občanské vybavenosti.
- Obec by měla dále aktivně posilovat svoji pozici jako přirozeného centra setkávání občanů.



Návrhová část



B Návrhová část

V návrhové části je vyjádřena představa o rozvoji obce Vrbová Lhota a je navržen způsob jejího dosažení formulací strategické vize, opatřeními a podporovanými aktivitami. Popsána je také podpora realizace programu, tedy způsob sledování realizace, vyhodnocování a aktualizace Strategie.

Návrh strategického plánu obsahuje 3 základní úrovně, tj. vizi, priority a strategické cíle (záměry).

1 Strategická vize

Předělem mezi analytickou částí a částí návrhovou je formulace rozvojové vize. Na základě podrobné analýzy můžeme určit zásadní rozvojové směry obce. Vize formuluje a předurčuje stav, kterého by mělo být v budoucnu dosaženo.

Strategická vize představuje dlouhodobý obraz o budoucnosti obce na dalších 10 - 20 let. Vize formuluje směřování rozvoje obce dle závěrů v analytické části Strategie, SWOT analýze a závěrů dotazníkového šetření, jenž proběhlo mezi občany obce v roce 2020. Tento Strategický plán má stanovený horizont na období 2021 – 2030. Jde o střednědobý plán a rozvojovou vizi s horizontem 10 let. Na tuto dobu jsou definovány a navrženy strategické cíle a opatření strategického plánu.

Rozvojová vize obce byla rozpracována do jednotlivých klíčových oblastí (problémových okruhů), které jsou pro rozvoj obce stanoveny jako prioritní (prioritní osy rozvoje).

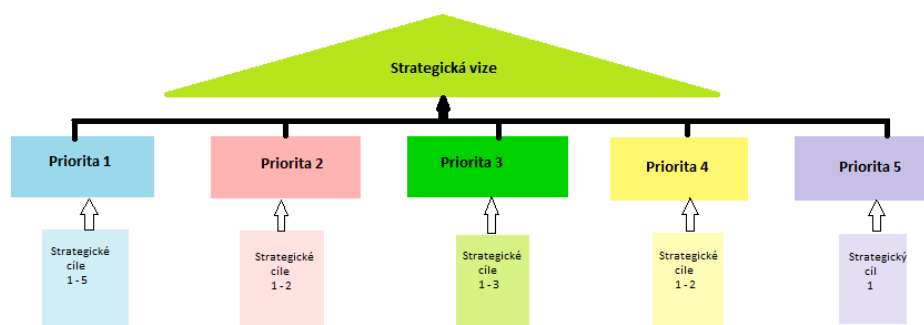
Vize obce Vrbová Lhota:

Vrbová Lhota je samostatná obec, která se stará o své občany, hospodaří efektivně a transparentně a rozvíjí se. Občané na aktivitách obce participují. Obec udržuje stávající infrastrukturu a dle finančních možností investuje do infrastruktury nové.

Obec si je vědoma silných i slabých stránek plynoucích z analytické části tohoto plánu, svých možností, jakož i svých omezení. Většinu podmínek, na nichž závisí prosperita obce, sice určuje stát, kraj a samotná EU, ale obec Vrbová Lhota stanovením priorit bude řešit zlepšení podmínek pro bydlení, dobré mezilidské vztahy a spokojený společenský život občanů v rámci svých (z tohoto globálního pohledu) skromných možností.

Vize je naplňována postupnou realizací klíčových oblastí (priorit) → priority jsou postupně naplňovány realizací strategických cílů (záměrů, opatření), jak zobrazuje následující schéma:

UKÁZKA VAZEB MEZI ÚROVNĚMI NÁVRHOVÉ ČÁSTI PROGRAMU ROZVOJE OBCE



2 Klíčové oblasti a komplexní strategický cíl

Ve vazbě na provedenou analýzu, z ní plynoucí SWOT analýzu a anketu s průzkumem názorů obyvatel, který proběhl formou dotazníkového šetření v roce 2020, bylo definováno celkem pět základních klíčových oblastí (prioritních os) – viz. tabulka níže.

Tyto klíčové oblasti budou v rámci SRP obce plnit roli základních prioritních os rozvoje, na něž budou navázána dílčí prováděcí opatření, resp. záměry.

Komplexní strategický cíl v návaznosti na vizi:	<p>Prosperující obec s kvalitní vybaveností a udržitelným hospodařením. Obce se silným zázemím v oblasti sociální, kulturní, společenské a sportovní, posilující kombinaci moderního životního stylu s tradičním venkovským prostředím při zachování vyváženého územního rozvoje a udržitelných veřejných financí. Silné stránky obce podpoří setrvání především mladších občanů v obci a také budou motivovat migraci mladých občanů do obce.</p>
Klíčové oblasti - Prioritní osy rozvoje:	<p>P1 – Infrastruktura v obci – technická a dopravní P2 – Kultura, sport, tradice P3 – Veřejná prostranství, životní prostředí P4 – Občanská vybavenost – sociální služby, vzdělávání P5 – Cestovní ruch – cykloturistika a pěší turistika</p>
Termín splnění komplexního strategického cíle:	2030
Indikátory splnění strategického cíle:	<ul style="list-style-type: none"> ➤ nárůst počtu dokončených domů v obci ➤ nárůst počtu obyvatel obce ➤ příznivá věková struktura obyvatel (snížení průměrného věku obyvatel obce) <p>Směrná datová základna → Demografické údaje 2030 → Sčítání lidu, domů a bytů 2031</p> <p>Srovnávací datová základna → Sčítání lidu, domů a bytů 2011, resp. 2021 → Demografické údaje 2019</p>

3 Prioritní osy rozvoje a strategické cíle

Obec Vrbová Lhota se dlouhodobě zaměří na tyto priority a z nich plynoucí strategické cíle, realizované pomocí uvedených záměrů (opatření):

Prioritní osa 1	Infrastruktura v obci – technická a dopravní
Opatření 1.1	Výstavba vodovodu v obci
Opatření 1.2	Oprava komunikací a chodníků
Opatření 1.3	Zasíťování nových stavebních parcel
Prioritní osa 2	Kultura, sport, tradice
Opatření 2.1	Kontinuální podpora spolků v obci
Opatření 2.3	Rozvoj sportovišť - multifunkční hřiště
Prioritní osa 3	Veřejná prostranství, životní prostředí
Opatření 3.1	Revitalizace 4 obecních rybníků
Opatření 3.2	Výsadba stromů a zeleně v obci
Prioritní osa 4	Občanská vybavenost - sociální služby, vzdělávání
Opatření 4.1	Výstavba bytů s pečovatelskou službou pro seniory
Opatření 4.2	II. etapa rekonstrukce budovy Základní a mateřské školy Vrbová Lhota
Prioritní osa 5	Cestovní ruch – cykloturistika a pěší turistika
Opatření 5.1	Rozvoj cyklostezek - výstavba cyklostezky směrem na Pečky

4 Realizační část priorit a strategických cílů

4.1 Priorita 1 – Infrastruktura v obci – technická a dopravní

Zodpovědný přístup k technické vybavenosti obce, k jejímu majetku a k rozvoji infrastruktury obce je naprostou prioritou. Obec bude usilovat o to modernizovat, rozvíjet, sanovat a obnovovat veškerý potřebný majetek obce a již vybudovanou infrastrukturu. K tomuto problému zaujímá trvale zodpovědný a udržitelný přístup tak, aby zabránila chátrání již vybudované obecní infrastruktury a jejího majetku. Obec bude proto usilovat o získání dotací na modernizaci, rekonstrukci a rozvoj infrastruktury v maximální možné míře.

Hlavní prioritou obce Vrbová Lhota v této oblasti je vybudování nového vodovodu. Výstavba vodovodu by měla být dokončena v letošním roce (2021). Jedná se o velice potřebnou, avšak finančně náročnou investici, která je sice z významné části financována dotací, ale i tak zatíží obec na několik let, kdy bude splácet úvěr. Proto bude v nejbližších letech (přibližně 2023-2024) prostor realizovat spíše pouze drobnější investice.

Obec se rovněž soustředí na zlepšení nepříznivého demografického vývoje – tj. stárnutí populace. Postupně proto bude připravovat pozemky pro výstavbu rodinných domů, aby mladí lidé zůstávali v obci a aby udržela současný pozitivní vývoj – tj. nárůst počtu domů a počtu obyvatel.

Jakmile to bude finančně možné, chce obec v souladu s aktuálně platným územním plánem investovat do zasíťování stavebních parcel v lokalitě mezi hřištěm a ulicemi U Potoka a Luční (pozemek ZZ B2 na obrázku níže).

Obrázek 17 - Lokalita pro budoucích stavební parcely



Výstavbu technické infrastruktury plánuje vedení obce realizovat ve dvou etapách, kdy v každé z etap bude zasíťováno přibližně 16 parcel podél jedné ze dvou komunikací, které nově vzniknou.

Obec kontinuálně zlepšuje, rekonstruuje, modernizuje a doplňuje dopravní infrastrukturu – místní komunikace a chodníky. Proto je další prioritou v oblasti infrastruktury obce oprava místních komunikací, které jsou ve špatném stavu – tj. ulice Družstevní, Zahradní, Luční a Lesní. Termín realizace bude záležet na vyhlášení vhodné dotační výzvy a finančních možnostech obce.

Priorita 1	Infrastruktura v obci - technická a dopravní
Opatření 1.1	Výstavba vodovodu v obci
Strategický cíl:	Zajistit zásobování obce kvalitní vodou
Popis opatření	Vybudování vodovodu pro celou obec
Potřeba:	vyšší
Realizátor:	Obec Vrbová Lhota
Doba realizace:	2020-2021
Odhad nákladů:	35 mil Kč
Zdroje financování:	Obecní rozpočet, úvěr, příspěvek od občanů obce na přípojky - 15 mil Kč SFŽP - 20 mil Kč
Opatření 1.2	Oprava komunikací
Strategický cíl:	Zajistit bezpečnou dopravu v obci
Popis opatření	Rekonstrukce ulice Družstevní, Zahradní, Luční, Lesní včetně dešťové kanalizace
Potřeba:	Střední
Realizátor:	Obec Vrbová Lhota
Doba realizace:	Dle finančních možností obce a vhodných dotačních titulů (2024-2030)
Odhad nákladů:	11 mil Kč
Opatření 1.3	Zasíťování stavebních parcel
Strategický cíl:	Výstavba technické infrastruktury obcí

Popis opatření	Výstavba vodovodu, kanalizace a komunikací s cílem rozšířit nabídku zainvestovaných stavebních pozemků pro následnou výstavbu bytových a rodinných domů. Předpokládá se, že výstavba technické infrastruktury proběhne ve dvou etapách: Etapa 1 : zasíťování 16 parcel, 1 komunikace Etapa 2 : zasíťování 16 parcel, 1 komunikace
Potřeba:	Vysoká
Realizátor:	Obec Vrbová Lhota
Doba realizace:	2023-2024
Odhad nákladů:	6 mil. Kč/ 1 etapa; tj. celkem 12 mil Kč

4.2 Priorita 2 – Kultura, sport, tradice

Kvalitní nabídka volnočasových aktivit a různých kulturně-společenských a sportovních akcí se příznivě projeví ve vztahu obyvatel k obci, snížení sociálně-patologických jevů a snížení stresu. Obec by měla poskytnout obyvatelům i návštěvníkům co nejširší komplexní nabídku volnočasového vyžití při využívání stávajícího a rozvíjení dalšího potenciálu. Je třeba vytvářet podmínky pro rozvoj aktivit trávení volného času všech věkových skupin obyvatel obce.

Jedním ze základních faktorů, který pozitivně přispívá k sounáležitosti obyvatel k obci, je právě činnost místních zájmových spolků. Předmětem této priority a jejích opatření je tak podpora činnosti těchto spolků, sdružení, klubů či organizací (např. školy) a společná koordinace jejich aktivit a příprava vhodných projektů pro rozvojové programy.

V popředí zájmu této priority je tak zcela logicky i infrastruktura pro sport a kulturu, její údržba a rozvoj. Obec se v rámci svých finančních možností zaměří i na další rozvoj sportovních zařízení a kulturně společenského zázemí, protože podporu kultury a sportu chápe jako významný prostředek občanské soudržnosti a součást kvalitního životního stylu obyvatelstva.

Priorita 2	Kultura, sport, tradice
Strategický cíl:	Zajištění trvale udržitelného volnočasového vyžití obyvatel obce, podpora sounáležitosti občanů, zdravých mezilidských vztahů a vtažů občanů k obci
Opatření 2.1	Kontinuální podpora spolků v obci, pořádání maximálního rozsahu společenských, sportovních a kulturních akcí v obci
Popis opatření	Obec bude podporovat činnosti všech stávajících spolků a školy. Bude realizovat či participovat na realizaci aktivit vedoucích k co nejlepšímu volnočasovému vyžití obyvatel v obci, bude pokračovat v realizaci a nebo podpoře realizace stávajících již tradičních sportovních, společenských a kulturních akcí a bude podporovat nově iniciované aktivity stávajících spolků či školy a to nejen pro mládež, ale pro širokou veřejnost.
Potřeba:	střední
Realizátor:	Obec Vrbová Lhota
Doba realizace:	2021-2030
Odhad nákladů:	Běžné provozní výdaje obce
Opatření 2.3	Multifunkční hřiště
Strategický cíl:	Podpora volnočasového vyžití obyvatel prostřednictvím kvalitní a moderní infrastruktury pro sportovní aktivity.
Popis opatření	Výstavba multifunkčního sportoviště - rozšíření lokality stávajícího hřiště o možnost využití pro další sporty a kulturní akce
Potřeba:	střední
Realizátor:	Obec Vrbová Lhota
Doba realizace:	2022-2025

Odhad nákladů:	V současné chvíli není znám. Ve spolupráci s místními spolky probíhá definování možné budoucí podoby využití prostoru stávajícího fotbalového hřiště.
----------------	---

4.3 Priorita 3 - Veřejná prostranství, životní prostředí

Ochrana přírody a krajiny bývá spojována se zachováním přírodního rázu a vyváženosti jednotlivých krajinných prvků s ekonomickým vývojem a kulturním životem lidské společnosti. Zlepšení celkového vzhledu obce včetně veřejných prostranství a obecního majetku zvýší atraktivitu obce a oživí její centrum. Péče o celkový vzhled obce patří k důležitým faktorům ovlivňujícím image obce a její prezentaci navenek. Upravené veřejné prostory a obytné zázemí jsou predispozice vedoucí ke spokojenosti obyvatel s podmínkami bydlení a života v obci. Cílem uvedených opatření je zkvalitnit celkový vzhled obce Vrbová Lhota se zaměřením na veřejná prostranství. Výsadbou zeleně na veřejných prostranstvích v obci se zvýší jejich atraktivnost a návštěvnost místními obyvateli, ale i návštěvníky. Záměrem obce je výsadba nové i údržba stávající obecní veřejné zeleně. Zanedbaná veřejná prostranství totiž vedou ke snižování atraktivitu obce a k celkovému poklesu kvality životního prostoru pro obyvatele i návštěvníky.

Životní prostředí výrazným způsobem ovlivňuje způsob života všech obyvatel i návštěvníků území. Pro zachování kvalitního životního prostředí v okolí obce je nutná prevence a vytváření podmínek pro údržbu a zachování neporušeného vzhledu krajiny.

Z pohledu veřejných prostranství a životního prostředí je prioritou jednak kontinuální výsadba a péče o zeleň v obci a také revitalizace obecních rybníků.

Priorita 3	Veřejná prostranství, životní prostředí
Strategický cíl:	Podpora zdravého a trvale udržitelného životního prostředí v obci a jejím okolí, podpora zadržování vody v krajině, zatraktivnění vzhledu obce pro obyvatele i návštěvníky/turisty
Opatření 3.1	Výsadba a údržba zeleně v obci
Popis opatření:	Postupné vysazování stromů a zeleně, péče o zeleň Výsadba a údržba zeleně estetického i ochranného charakteru
Potřeba:	střední
Realizátor:	Obec Vrbová Lhota
Doba realizace:	2021-2030
Odhad nákladů:	Odhad nákladů na výsadbu nové zeleně není v tuto chvíli znám
Opatření 3.2	Revitalizace obecních rybníků
Popis opatření	Revitalizace rybníků je potřebná proto, že rybníky jsou zanešeny značnou vrstvou aktivního sedimentu a litorální pásmo je zarostlé monocenózou porostů rákosu obecného. Hráže rybníků včetně vypustního zařízení jsou v havarijním stavu.
Potřeba:	nízká
Realizátor:	obec Vrbová Lhota
Doba realizace:	dle finančních možností obce a vhodných dotačních titulů cca 2029-2030
Odhad nákladů:	3-4 mil Kč

4.4 Priorita 4 – Občanská vybavenost – sociální služby, vzdělávání

V obci Vrbová Lhota není žádné zařízení sociálních služeb, které by umožnilo seniorům a ostatním potřebným občanům zůstat v obci, když jim již nestačí síly na péči o rodinný dům a přesto ještě nepotřebují využívat sociální služby celodenního tj. pobytového charakteru. Vhodnou lokalitu pro tento účel má obec již vytipovanou. Je však potřeba změna územního plánu. Jedná se o parcelu č. 470/30. Tj. cca 1/3, parcela 470/30, která je v majetku obce.

Obrázek 18 - Lokalita možné výstavby domu sociálních služeb



Další prioritou je pro obec realizace II. etapy rekonstrukce budovy školy, zejména jejího přízemí.

Priorita 4	Občanská vybavenost – sociální služby, vzdělávání
Opatření 4.1	Výstavba zařízení sociálních služeb pro seniory
Popis opatření:	Nové zařízení sociálních služeb pro seniory a případně i jiné potřebné občany obce s cílem zajistit občanům, kteří svůj život prožili v obci možnost důstojného stáří. V domě jsou plánovány byty pro seniory a prostory pro společné setkávání občanů. Zařízeny by byly návštěvy lékaře, dovážka stravy a návštěvy poskytovatelů služeb osobní hygieny (kadeřnice, pedikúra atd).
Potřeba:	vysoká
Realizátor:	Obec Vrbová Lhota
Doba realizace:	2024-2025
Odhad nákladů:	odhad nákladů není v tuto chvíli znám
Opatření 4.2	II. etapa rekonstrukce budovy Základní a mateřské školy Vrbová Lhota
Popis opatření:	V rámci druhé etapy rekonstrukce budovy ZŠ a MŠ bude rekonstruováno zejména přízemí budovy školy - bude provedena nová elektroinstalace, rekonstruováno sociální zařízení, zajištěno samostatný vstup pro žáky mateřské školy (oddělen od vstupu pro žáky ZŠ), vyřešen samostatný zásobovací vjezd, rekonstruována kuchyň atd..

Potřeba:	vysoká
Realizátor:	Obec Vrbová Lhota
Doba realizace:	2027-2030 (dle vhodných dotačních příležitostí)
Odhad nákladů:	odhad nákladů není v tuto chvíli znám

4.5 Cestovní ruch – cykloturistika, pěší turistika

Region, a tedy i obec Vrbová Lhota klade s ohledem na rovinatý terén, pěknou krajinu a řadu drobných turistických cílů v krajině důraz na rozvoj cykloturistiky a pěší turistiky a podporu ekologických forem dopravy, mezi které patří i jízda na kole. Z tohoto pohledu je pro obec atraktivní realizovat prioritně cyklotrasu směrem na město Pečky.

V delším časovém horizontu, jenž pravděpodobně přesahuje období řešení tímto SRP pak cyklostezku do města Poděbrady, kde je turisticky vysoce atraktivní propojení na Labskou stezku.

Priorita 5	Ostatní záměry
Opatření 5.1	Rozvoj cyklostezek
Strategický cíl:	Rozvoj cykloturistiky a ekologických forem dopravy
Popis opatření	Výstavba cyklostezky do Peček
Potřeba:	nízká
Realizátor:	Obec Vrbová Lhota
Doba realizace:	2029-2030
Odhad nákladů:	Odhad nákladů není v tuto chvíli znám

5 Harmonogram realizace opatření

Opatření (záměry rozvoje) obce Vrbová Lhota 2021-2030		2021	2022	2023	2024	2025	2026	2027	2028	2029	2030
Opatření 1.1	Výstavba vodovodu v obci										
Opatření 1.2	Oprava komunikací										
Opatření 1.3	Zasíťování nových stavebních parcel										
Opatření 2.1	Kontinuální podpora spolků v obci										
Opatření 2.3	Rozvoj sportovišť - multifunkční hřiště										
Opatření 3.1	Revitalizace 4 obecních rybníků										
Opatření 3.2	Výsadba stromů a zeleně v obci										
Opatření 4.1	Výstavba bytů s pečovatelskou službou pro seniory										
Opatření 4.2	II. etapa rekonstrukce budovy Základní a mateřské školy Vrbová Lhota										
Opatření 5.1	Rozvoj cyklostezek - výstavba cyklostezky směrem na Pečky										

6 Vazba na strategické dokumenty (národní, regionální a místní)

Obec Vrbová Lhota je členem **Dobrovolného svazku obcí Pečecko** a dále je obec i členem **Místní akční skupiny (MAS) Podlipansko, z.s.**, tj. obec leží v územní působnosti této MAS.

Strategie prověřila soulad s relevantními koncepčními dokumenty z národní, krajské i místní úrovně, pro důkaz návaznosti rozvojových aktivit obce Vrbová Lhota s aktivitami širšího území.

Národní strategické dokumenty ČR				
Úroveň	Název strategie/koncepce	Dostupnost (na link)	Priorita/Strategický cíl/opatření	Záměr
Mezinárodní	Evropa 2020	https://www.databaze-strategie.cz/cz/eu/strategie/evropa-2020	Priorita: "Evropa méně náročná na zdroje" - větší využití obnovitelných zdrojů energie, modernizace odvětví dopravy a podpora energetické účinnosti	Prioritní osa 3 Opatření 3.1, 3.2 Prioritní osa 5 Opatření 5.1
ČR - MMR	Strategie regionálního rozvoje ČR 2021+ (do r. 2027)	https://www.databaze-strategie.cz/cz/mmr/strategie/strategie-regionalniho-rozvoje-cr-2021?typ=struktura	<p>Priorita 3 - Hospodářsky stabilizovaná regionální centra představují snadno dostupná centra kultury, zaměstnanosti a obslužnosti příslušných funkčních regionů, jejich venkovské zázemí je na regionální centra dobře dopravně napojeno, disponuje dostatečnou sítí služeb a jsou v něm uplatňována inovativní řešení <i>SC 3.1; Opatření 27 – Rozvíjet udržitelný cestovní ruch</i> <i>SC 3.2; Opatření 29 – Zlepšovat stav komunikací a železnic</i> <i>SC 3.3;</i> <i>Opatření 30 - Obnovit a modernizovat infrastrukturu a vybavenost škol a školských zařízení v regionálních centrech a jejich zázemí a zajistit služby péče o děti</i> <i>Opatření 32 - Zajistit adekvátní dostupnost terénních sociálních služeb a zlepšit dostupnost občanské vybavenosti ve venkovském prostředí a vytvořit podmínky pro rozvoj komunitního života</i> <i>Opatření 33 - Napomáhat rozvoji a využití kulturního potenciálu regionálních center a jejich venkovského zázemí</i> <i>SC 3.4; Opatření 36 - Posílit odpovědnost vlastníka půdy za kvalitu prostředí</i></p> <p>Priorita 5 – Dobrá kvalita života v hospodářsky a sociálně ohrožených územích <i>SC 5.2; Opatření 43 – Zajistit dobrou dopravní obslužnost</i> <i>SC 5.3; Opatření 45 – Rozvíjet komunitní život v obci</i> <i>SC 5.4; Opatření 46 – Zajistit občanskou vybavenost</i></p>	<p>Prioritní osa 1 Opatření 1.2, 1.3,</p> <p>Prioritní osa 2 Opatření 2.1, 2.2</p> <p>Prioritní osa 3 Opatření 3.1, 3.2</p> <p>Prioritní osa 4 Opatření 4.1, 4.2</p> <p>Prioritní osa 5 Opatření 5.1</p>

<p>ČR - MMR</p>	<p>Koncepce rozvoje venkova 2021-2027</p>	<p>https://www.databaze-strategie.cz/cz/mmr/strategie/koncepce-rozvoje-venkova-2021-2027?typ=struktura</p>	<p>Priorita 1- LIDÉ: Stabilní populace venkovských oblastí charakteristická vysokým lidským a sociálním kapitálem zajišťující dynamický endogenní rozvoj venkova SC 1.1 VZDĚLÁNÍ LIDÉ - VZDĚLANÉ OBYVATELSTVO VENKOVA PŘIPRAVENÉ NA POTŘEBY TRHU PRÁCE V PŘÍSLUŠNÝCH VENKOVSKÝCH OBLASTECH A STIMULUJÍCÍ SPOLEČENSKÝ A KULTURNÍ ŽIVOT NA VENKOVĚ</p> <p>SC 1.2 KOMUNITNÍ ŽIVOT - INTENZIVNÍ KOMUNITNÍ ŽIVOT NA VENKOVĚ PŘÍSPÍVAJÍCÍ K RŮSTU SOCIÁLNÍHO KAPITÁLU AVYTVÁŘEJÍCÍ PODMÍNKY PRO VOLNOČASOVÉ VYŽITÍ OBYVATEL VENKOVA</p> <p>SC 1.3 INTEGRACE - PROSTOROVĚ A SOCIÁLNĚ INTEGROVANÉ VENKOVSKÉ OBLASTI BEZ PROSTOROVĚ A SOCIÁLNĚ VYLOUČENÝCH LOKALIT</p> <ul style="list-style-type: none"> • <i>Zajištění kapacit, dostupnosti a kvality sociálních služeb pro seniory</i> • <i>Deinstitucionalizace sociálních služeb</i> <p>Priorita 2 - SÍDLA: Dostatečná infrastruktura a vybavenost venkovských sídel zajišťující kvalitní život obyvatel a vytvářející možnosti pro hospodářský rozvoj venkova</p> <p>SC 2.1 DOPRAVA - SNADNÁ DOPRAVNÍ DOSTUPNOST VENKOVSKÝCH SÍDEL SPOČÍVAJÍCÍ V DOBRÉ DOPRAVNÍ OBSLUŽNOSTI OBYVATEL VENKOVA A VYTVÁŘEJÍCÍ PODMÍNKY PRO JEHO HOSPODÁŘSKÝ ROZVOJ</p> <ul style="list-style-type: none"> • <i>Podpora udržitelné dopravy</i> • <i>Rekonstrukce liniové silniční a železniční infrastruktury a její rozvoj</i> • <i>Rozvoj a údržba sítě bezpečných cyklostezek</i> <p>SC 2.2: TECHNICKÁ INFRASTRUKTURA - KVALITNÍ TECHNICKÁ INFRASTRUKTURA VENKOVSKÝCH SÍDEL UMOŽŇUJÍCÍ KVALITNÍ ŽIVOT OBYVATEL VENKOVA A VYTVÁŘEJÍCÍ PODMÍNKY PRO JEHO HOSPODÁŘSKÝ ROZVOJ</p> <p><i>Opatření</i></p> <ul style="list-style-type: none"> • <i>Rekonstrukce soustavy zásobování pitnou vodou</i> <p>SC 2.3:</p>	<p>V souladu jsou všechny záměry obce</p>
-----------------	---	--	--	---

			<p>VEŘEJNÁ PROSTRANSTVÍ - ATRAKTIVNÍ VEŘEJNÁ PROSTRANSTVÍ TVOŘÍCÍ PROSTŘEDÍ PRO SPOLEČENSKÝ A KOMUNITNÍ ŽIVOTA ZOHLEDŇUJÍCÍ POTŘEBY RŮZNÝCH SKUPIN OBYVATEL</p> <hr/> <p>SC 2.4 : OBČANSKÁ VYBAVENOST - DOSTATEČNÁ OBČANSKÁ VYBAVENOST VENKOVSKÝCH SÍDEL ZAJIŠŤUJÍCÍ KVALITNÍ ŽIVOT OBYVATEL VENKOVA <i>Opatření:</i></p> <hr/> <ul style="list-style-type: none"> • Zajištění kapacit a kvality sociálních služeb a sociální práce • Zvýšení dostupnosti bydlení • Rozvoj a obnova technické infrastruktury vzdělávacích zařízení • Rozvoj občanské vybavenosti • Rozvoj sportovní vybavenosti • Rozvoj volnočasové vybavenosti s důrazem na multifunkční a otevřený, komunitní charakter zařízení <p>Priorita 3 - ŽIVOTNÍ PROSTŘEDÍ: Zdravé, rekreačně atraktivní, biologicky rozmanité a klimaticky stabilní životní prostředí venkova <i>SC 3.2 Opatření:</i></p> <ul style="list-style-type: none"> • Podpora systémů pro efektivní hospodaření s vodou v obcích • Rozvoj soustav pro zadržování vody v krajině formou obnovy a posílení přirozených hydrologických funkcí krajiny • Podpora revitalizací vodních toků a niv, včetně prameništ a mokřadů, a to jak ve volné krajině, tak i v intravilánu <p><i>SC 3.3 Opatření:</i></p> <ul style="list-style-type: none"> • Rozvoj a údržba komplexních systémů sídelní zeleně • Podpora výsadby a údržby vhodné zeleně v krajině včetně ochrany proti škodám zvěří 	
ČR - MMR	Dohoda o partnerství pro programové období 2014-2020 (do r. 2023)	https://www.databaze-strategie.cz/cz/mmr/strategie/dohoda-o-partnerstvi-pro-programove-obdobi-2014-2020-rev-12-2016-klon-2?typ=struktura	<p>Priorita - Kvalitní vzdělávací systém (celoživotní učení) produkující kvalifikovanou a adaptabilní pracovní sílu</p> <ul style="list-style-type: none"> • Zajištění moderních prostor a vybavení škol (všech úrovní) a vzdělávacích organizací umožňujících rovný přístup ke kvalitnímu vzdělání <hr/> <p>Priorita – Lepší dostupnost a nastavení sociálních služeb pro cílové skupiny</p> <hr/> <ul style="list-style-type: none"> • Zvýšená kapacita sociálních služeb komunitního typu k podpoře sociálního začleňování 	<p>Prioritní osa 3 Opatření 3.1, 3.2</p> <p>Prioritní osa 4 Opatření 4.1, 4.2</p>

			<ul style="list-style-type: none"> Transformované a deinstitucionalizované služby v sociální oblasti. <p>Priorita - Ochrana životního prostředí a krajiny, přizpůsobení se změně klimatu a řešení rizik</p> <ul style="list-style-type: none"> Zajištěná protipovodňová ochrana založená především na zvýšení retenční schopnosti krajiny a zpomalování přírodního odtoku vody, a to i v sektoru zemědělství a akvakultury jako hlavního faktoru vzniku povodní, dále pak realizovaná další protipovodňová opatření včetně technických 	
ČR - Min. dopravy	Strategie BESIP 2021-2030	https://www.czrso.cz/nsbsp/2021-Strategie-BESIP-2021-2030.pdf	<p>Strategický pilíř 4.1 - Účastníci provozu Strategický pilíř 4.2. - Infrastruktura</p>	<p>Prioritní osa 1 Opatření 1.2</p> <p>Prioritní osa 5 Opatření 5.1</p>
ČR - Min. životního prostředí	Státní program ochrany přírody a krajiny ČR	https://www.databaze-strategie.cz/cz/mzp/strategie/statni-program-ochrany-prirody-a-krajiny-cr-2009-2020?typ=struktura	<p>Priorita 1 – Krajina</p>	<p>Prioritní osa 3 Opatření: 3.1, 3.2</p>

Strategické dokumenty STŘEDOČESKÝ KRAJ				
Středočeský kraj	Aktualizace programu rozvoje územního obvodu Středočeského kraje na období 2018 – 2024 s výhledem do 2030	https://s-ic.cz/wp-content/uploads/2018/01/Program-rozvoje-kraje_podklady-pro-aktualizaci-strategie-v2.pdf	<p>Prioritní oblast 2 – Cestovní ruch SC 2.1: Zvýšit přínos cestovního ruchu pro hospodářství Středočeského kraje</p> <p>Prioritní oblast 3 - Lidské zdroje a vzdělanost SC 3.2: Zlepšit vybavenost škol tak, aby došlo k rozvoji škol jako center dalšího profesního a odborného rozvoje</p> <p>Typové opatření :</p> <ul style="list-style-type: none"> Zajištění dostatečných kapacit a modernizace materiálně-technického zázemí škol <p>Prioritní oblast 4 - Doprava SC 4.1: Zajistit kvalitní, bezpečnou a kapacitní páteřní dopravní infrastrukturu zajišťující průchodnost a obslužnost území SC 4.2: Zajistit a zkvalitnit dostupnost spádových center a jejich zázemí, zlepšit dopravní dostupnost periferních oblastí s maximálním využitím nových technologických trendů reagujících na společenskou poptávku</p> <p>Prioritní oblast 6 – Životní prostředí SC 6.4: Optimálně využívat území s přihlédnutím k zakládání a podporování nových krajinných a vodohospodářských opatření</p> <p>Typové opatření:</p> <ul style="list-style-type: none"> Obnova rybníků, výstavba mokřadů, polderů, zastínění asfaltových a betonových ploch obcí, měst a průmyslových areálů Zelené obce a zelená města <p>Prioritní oblast 8: Sociální služby SC 8.2: Zajistit udržitelnou síť sociálních služeb, která bude pružně reagovat na demografické změny a překoná územní disparity mezi centrálními a periferními oblastmi Středočeského kraje</p> <p>Prioritní oblast 10 – Kultura SC 10.2: Zajistit dlouhodobý kulturní rozvoj místních komunit</p>	<p>Prioritní osa 1 Opatření: 1.1, 1.2</p> <p>Prioritní osa 2 Opatření: 2.1</p> <p>Prioritní osa 3 Opatření: 3.1, 3.2</p> <p>Prioritní osa: 4 Opatření: 4.2</p> <p>Prioritní osa 5: Opatření 5.1</p>

Strategické dokumenty MAS Podlipansko o.p.s.				
Místní	Strategie komunitně vedeného místního rozvoje MAS Podlipansko 2014-2020	https://podlipansko.cz/obecne-dokumenty	<p>Prioritní oblast Pracovat P.2. – Rozvoj cestovního ruchu</p> <p>Prioritní oblast Bydlet B.1. Obnova vodního režimu a dílčí opatření v oblasti nakládání s vodami; B.2 Kvalitní, bezpečná a ekol. doprava B.3. Obnova veřejných prostranství; B. 5 Rozvoj formálního vzdělávání B.6. Rozvoj sociálních služeb</p> <p>Prioritní oblast Žít Z.1. Příjemná a funkční venkovská krajina; Z.2. Podpora výstavby a obnovy zařízení pro sport, kulturu a spolkovou činnost; Z.3.Podpora NNO a spolkového života Z.4.Živé památky a tradice</p>	V souladu jsou všechny záměry obce

7 Podpora realizace programu

Implementace představuje proces postupného uskutečňování návrhů strategického plánu, jehož prvotním cílem je především zajištění realizace daných identifikovaných opatření (záměrů).

Základním předpokladem pro realizaci strategického plánu je důsledné respektování zásad trvale udržitelného rozvoje obce, v rámci kterého „budou naplněny potřeby stávajících generací, aniž by byly ohroženy možnosti generací budoucích uspokojit jejich vlastní potřeby“.

Implementační pravidla jsou nedílnou součástí Strategického plánu rozvoje obce. Pravidla určují systém kontroly plnění strategického dokumentu. Jejich správné nastavení a ukotvení procesu strategického řízení je pro úspěšné naplnění strategického plánu stěžejní.

Implementační pravidla se týkají:

- ▶ schvalování změn strategického plánu,
- ▶ tvorba a vyhodnocování akčních plánů,
- ▶ nastavení metodiky a vyhodnocování indikátorů.

Implementační část vychází z Metodiky přípravy veřejných strategií zpracované společností Ernst & Young ve spolupráci s Ministerstvem financí České republiky.

Implementační část v kapitolách níže (Podpora realizace programu) popisuje způsob, jakým bude strategický plán rozvoje obce realizován. Realizace strategického plánu představuje proces prolínající se celým obdobím, pro které bude schválen.

7.1 Způsob zajištění, řízení, organizace naplňování

Odpovědnost za zpracování Strategie rozvoje obce i má starosta obce jako koordinátor všech činností spojených s realizací a aktualizacemi Strategie. Koordinuje organizační kroky nezbytné pro rozjezd realizace Strategie a pro využívání Strategie k řízení rozvoje obce. Pracovní skupinou je zastupitelstvo obce Vrbová Lhota, které se podílí také na stanovení konkrétního harmonogramu řízení a organizace ve vazbě na realizaci aktivit. Občané jsou do tvorby Strategie zapojeni možností vyjadřovat se k jejímu obsahu ve fázi tvorby, tedy před samotným schválením.

Dokument Strategie rozvoje obce Vrbová Lhota 2021-2030 s jeho aktualizacemi bude přístupný na obecním úřadě a na webových stránkách obce.

7.2 Identifikace finančních zdrojů pro realizaci programu

Strategie byla navržena s ohledem na identifikované potřeby obce Vrbová Lhota s přihlédnutím k jejím předpokládaným rozpočtovým a majetkovým možnostem. S realizací všech definovaných prioritních os a navržených opatření (záměrů) uvedených výše budou spojeny značné náklady. Tyto náklady jsou vyčísleny mnohdy jen rámcově, kvalifikovaným odhadem a nebo je ještě s ohledem na nízký stupeň připravenosti záměru nebylo možné vyčísřit vůbec. Pro některá opatření (záměry) bude nejprve nutné nechat zpracovat projektové dokumentace a až teprve v nich bude přesně vyčíslena finanční náročnost navrhovaného opatření. Na základě vyčíslené finanční náročnosti bude pak přistupováno k postupné realizaci navrhovaných opatření (záměrů).

Obec bude, pokud možno, usilovat o získání dotačních prostředků, aby alespoň část nákladů na realizaci svých záměrů mohla dotačně pokrýt, protože předpokládá jejich značnou finanční náročnost. Některé záměry bude obec realizovat ze svého rozpočtu, a to podle jejich potřebnosti a finanční náročnosti. K realizaci záměrů bude obec přistupovat odpovědně s péčí řádného hospodáře, aby nedošlo k jejímu nekontrolovatelnému zadlužení. Níže je uveden výčet dotačních zdrojů, které bude možno k realizaci opatření (záměrů) využít. Jedná se kromě vlastních zdrojů subjektu, tedy rozpočtu obce, o následující zdroje:

- 1) Krajský rozpočet a vypisované grantové příležitosti
- 2) Státní rozpočet (potažmo rozpočet organizačních složek státu) a státních fondů (dotace z národních zdrojů) – jednotlivá ministerstva a jimi zřizované organizační složky
- 3) Strukturální fondy EU
- 4) Grantové a dotační příležitosti z dalších zdrojů (MAS apod.)
- 5) Soukromé kapitálové prostředky (bankovní úvěry, soukromý sektor - PPP projekty, sponzoring apod.)

V současné době dochází k ukončení programovacího období (2014 – 2020). Dotační výzvy strukturálních fondů EU pro nové programovací období (2021 – 2026) nejsou prozatím schváleny a není uveden ani harmonogram jejich vyhlášení.

7.3 Postup sledování a vyhodnocování realizace SRP – monitoring strategie

Realizace Strategie se bude sledovat na zasedáních zastupitelstva obce, kde budou diskutovány kroky k naplňování jednotlivých opatření (uskutečňování činností potřebných k naplňování strategických cílů).

Podklady pro vyhodnocení naplňování Strategie bude podávat starosta obce, případně další osoby/organizace, které za ně budou odpovídat.

Vyhodnocení naplňování Strategie bude provádět starosta obce minimálně 1x ročně na zastupitelstvu obce. Zastupitelstvo obce může stanovit plán činností pro její postupné naplňování, a to vždy na další rok, může určit i odpovědnost za dílčí kroky a termíny pro vyhodnocení.

7.4 Způsob aktualizace Strategie

Postup reakce na změny situace a na plnění Strategie bude následující:

- ▶ Na základě ročního vyhodnocení realizace Strategie, pokud nastanou významné skutečnosti ohledně realizace (např. na základě kontroly plnění cílů lze vypustit/upravit/doplnit jednotlivé priority, cíle či opatření
- ▶ ve vazbě na formulování dalších realizačních kroků Strategie a rozpočet obce bude Strategie aktualizována
- ▶ aktualizace bude provádět starosta obce
- ▶ aktualizace bude provedena formou přímé úpravy Strategie s uvedením termínu aktualizace a vyznačením provedených změn

- ▶ podněty ke změně pro aktualizaci se budou průběžně zaznamenávat.

Změnu Strategie musí schválit zastupitelstvo obce.

8 Seznam obrázků

Obrázek 1 - Mapa katastrálního území obce Vrbová Lhota	5
Obrázek 2 - Záplavová území v západní části obce Vrbová Lhota	35
Obrázek 3 - Umístění stanic hromadné dopravy	37
Obrázek 4 - Silnice II/329 s napojením na dálnici D11 - exit č.35	38
Obrázek 5 - Kanalizace v obci Vrbová Lhota	41
Obrázek 6 - Středočeská tabule	43
Obrázek 7 - Znečištění ovzduší NOx na území České republiky v roce 2019	45
Obrázek 8 - Zdroje znečištění ovzduší v okolí obce Vrbová Lhota	45
Obrázek 10 - Úhrn srážek v roce 2019 v procentech normálu 1981-2010	48
Obrázek 11 - Klimatické regiony ČR	49
Obrázek 12 - Černice, nejúrodnější půda v obci	51
Obrázek 13 - Ložiska nerostných surovin v obci Vrbová Lhota	52
Obrázek 14 - Chráněná území v okolí obce Vrbová Lhota	53
Obrázek 15 - Letecký snímek katastru obce Vrbová Lhota (převaha orné půdy, zastoupení lesa)	55
Obrázek 16 - Cyklostezky v obci Vrbová Lhota a v jejím okolí	65
Obrázek 17 - Nová cyklostezka z Peček do Ratenic a do Vrbové Lhoty	66
Obrázek 18 - Lokalita pro budoucích stavební parcely	76
Obrázek 19 - Lokalita možné výstavby domu sociálních služeb	79

9 Seznam tabulek

Tabulka 1 - Základní údaje o obci Vrbové Lhota	4
Tabulka 2 - Realizované projekty obce s dotační podporou za posledních 10 let	9
Tabulka 3 - Přirozená měna obyvatelstva a migrace v obci Vrbová Lhota	12
Tabulka 4 - Průměrný věk obyvatel obce Vrbová Lhota a vývoj počtu obyvatel podle pohlaví a věkových skupin	14
Tabulka 5 - Vývoj podílů věkových skupin v letech 2014-2019 v obci Vrbová Lhota	15
Tabulka 6 - Struktura obyvatelstva dle nevyššího dosaženého vzdělání	16
Tabulka 7 - Národnostní složení obyvatelstva v obci Vrbová Lhota (SLDB 2011)	17
Tabulka 8 - Obyvatelstvo obce Vrbová Lhota dle náboženské víry (SLDB 2011)	18
Tabulka 9 - Hospodařící domácnosti v obci Vrbová Lhota (SLDB 2011)	18
Tabulka 10 - Počty sňatků a rozvodů v obci Vrbová Lhota v letech 2015-2016	19
Tabulka 11 - Územní srovnání podílu osob v exekuci (2019)	19
Tabulka 12 - Stáří domovního fondu v obci Vrbová Lhota (SLDB 2011)	21
Tabulka 13 - Byty dle právního důvodu užívání	21
Tabulka 14 - Dokončené byty v obci Vrbová Lhota od roku 2008	22
Tabulka 15 - Přehled struktury ekonomických subjektů v obci Vrbová Lhota	23
Tabulka 16 - Přehled právních forem podnikání v obci Vrbová Lhota (2019)	24
Tabulka 17 - Ekonomická aktivita obyvatel obce Vrbová Lhota v porovnání s celorepublikovým a krajským průměrem 2019	24
Tabulka 18 - Porovnání vývoje míry nezaměstnanosti v obci Vrbová Lhota, Středočeském kraji a ČR (k 31.12.)	25

Tabulka 19 - Uchazeči o zaměstnání v evidenci ÚP a podíl nezaměstnaných osob – srovnání ČR, Středočeský kraj, okres Nymburk, Vrbová Lhota	25
Tabulka 20 - Vývoj nezaměstnanosti v obci Vrbová Lhota za posledních 6 let	26
Tabulka 21 - Vyjíždka do zaměstnání (SLDB 2011).....	26
Tabulka 22 - Ekonomická aktivita obyvatel Vrbové Lhoty (SLDB, 2011)	27
Tabulka 23 - Výše příjmů a výdajů obce Vrbová Lhota (v tis Kč)	27
Tabulka 24 - Index kriminality a počet trestných činů,	32
Tabulka 25 - Poplachový plán obce Vrbová Lhota	33
Tabulka 26 - Vodní toky v obci Vrbová Lhota	33
Tabulka 27 - Hlásný profil řeky Výrovka směrodatný pro obec Vrbová Lhota	34
Tabulka 28 - Intenzita dopravy na silnici II/329 v úseku 1- 3300, 2016	38
Tabulka 29 - Typické klimatické podmínky v oblasti T2 - Teplý region	44
Tabulka 30 - Úhrny srážek v roce 2019	47
Tabulka 31 - Koeficient ekologické stability KES (2019)	51
Tabulka 32 - Druhy pozemků v obci Vrbová Lhota (výměra, procentní podíl)	54
Tabulka 33 - Podíly zemědělské a nezemědělské půdy v obci Vrbová Lhota.....	58
Tabulka 34 - Složení zemědělské půdy v obci Vrbová Lhota	58

10 Seznam grafů

Graf 1 - Vývoj počtu obyvatel obce Vrbová Lhota v letech 1869 - 2011	11
Graf 2 - Vývoj počtu obyvatel obce Vrbová Lhota v letech 1991 - 2019	11
Graf 3 - Počet živě narozených a zemřelých v obci Vrbová Lhota za posledních 5 let.....	13
Graf 4 - Počet přistěhovalých a vystěhovalých v obci Vrbová Lhota za posledních 5 let.....	14
Graf 5 - Vývoj podílů základních věkových skupin v obci Vrbová Lhota (2014-2019)	15
Graf 6 - Vývoj indexu stáří v obci Vrbová Lhota v letech 2014-2019.....	16
Graf 7 - Podíly obyvatelstva dle nevyššího ukončeného vzdělání (SLDB 2011) v obci Vrbová Lhota ...	17
Graf 8 - Vývoj míry nezaměstnanosti v obci Vrbová Lhota, Středočeském kraji a ČR.....	25
Graf 9 - Typy půd v obci Vrbová Lhota	50
Graf 11 - Grafické zobrazení podílů druhů pozemků z celkové výměry území obce Vrbová Lhota	54
Graf 12 - Produkce odpadů v roce 2018 (srovnání mezi kraji)	56